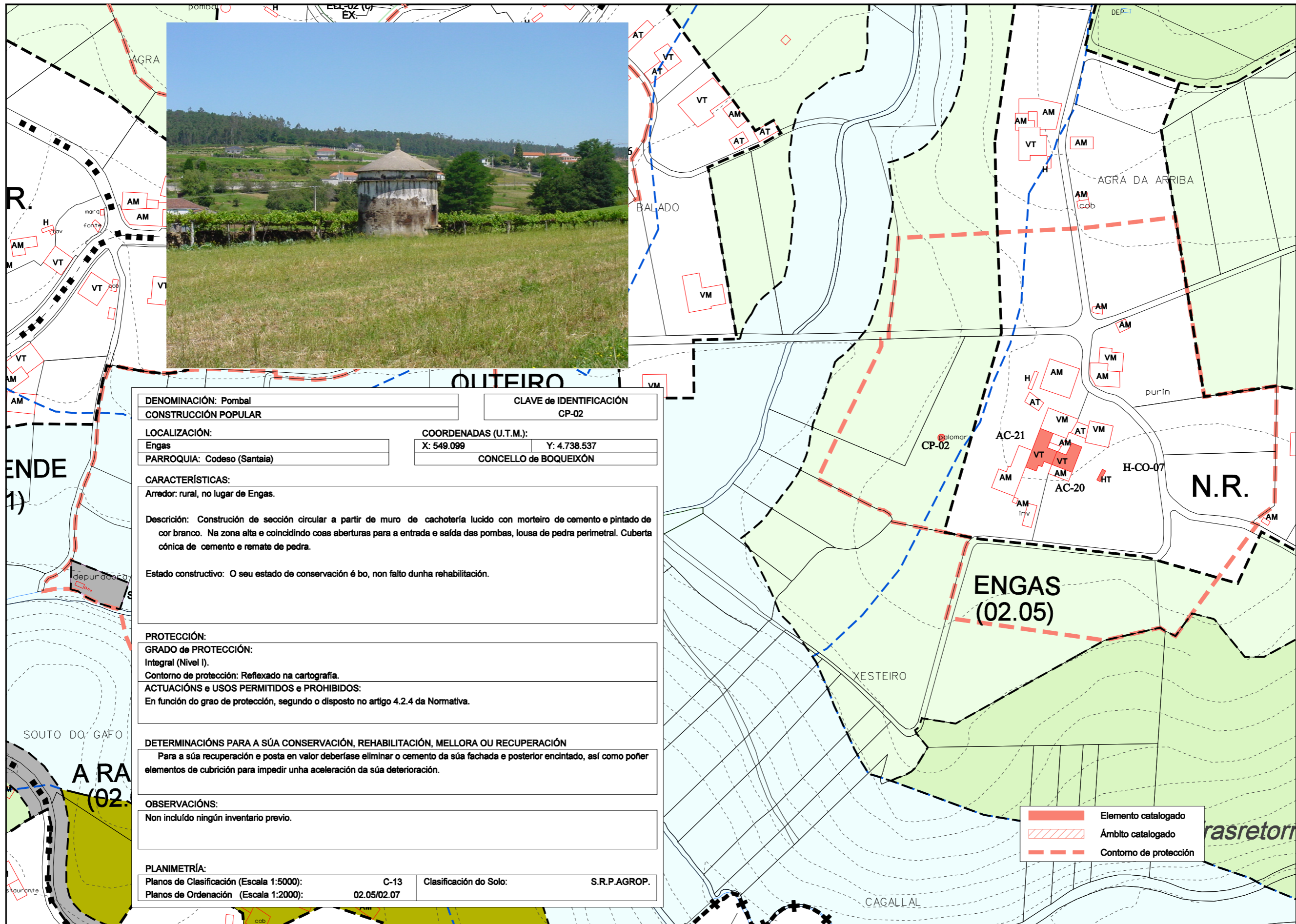


<b>DENOMINACIÓN:</b> Hórreo		<b>CLAVE de IDENTIFICACIÓN:</b> CP-01	
<b>CONSTRUCCIÓN POPULAR</b>			
<b>LOCALIZACIÓN:</b>		<b>COORDENADAS (U.T.M.):</b>	
Orto		X: 547.499	Y: 4.739.091
PARROQUIA: Boqueixón (San Vicente)		CONCELLO de BOQUEIXÓN	
<b>CARACTERÍSTICAS:</b>			
Arredor: rural, nas proximidades de Orto.			
Descrición: Hórreo de tres vans e catro pes, sobre a que se apoian as cepas ou tomarratos. As columnas son de cantería, sendo a cinta e balagustos, de madeira. Cuberta a dúas augas con remate de tella camba sobre entramado de madeira.			
Estado constructivo: O seu estado de conservación é de abandono.			
<b>PROTECCIÓN:</b>			
<b>GRADO de PROTECCIÓN:</b> Integral (Nivel I).			
Contorno de protección: Reflexado na cartografía.			
<b>ACTUACIÓNS e USOS PERMITIDOS e PROHIBIDOS:</b> En función do grao de protección, segundo o disposto no artigo 4.2.4 da Normativa.			
<b>DETERMINACIÓNS PARA A SÚA CONSERVACIÓN, REHABILITACIÓN, MELLORA OU RECUPERACIÓN</b>			
Para a súa posta en valor, debería substituírse a cuberta, seguindo os procesos tradicionais, que impidan unha aceleración no proceso de deterioración. Deberían tratarse os paramentos (cintas e balagustos), así como as partes de madeira para impedir que tanto a chuvia como os elementos naturais a degraden, así como unha recuperación da porta de acceso.			
<b>OBSERVACIÓNS:</b>			
Incluído nas Normas Complementarias e Subsidiarias de Planeamento Provincial (Anexo 3), nas Normas Subsidiarias de Planeamento Municipais e no inventario de inmobles da Dirección Xeral de Patrimonio Cultural.			
<b>PLANIMETRÍA:</b>			
Planos de Clasificación (Escala 1:5000):	C-13	Clasificación do Solo:	S.R.P.F.
Planos de Ordenación (Escala 1:2000):	01.05		

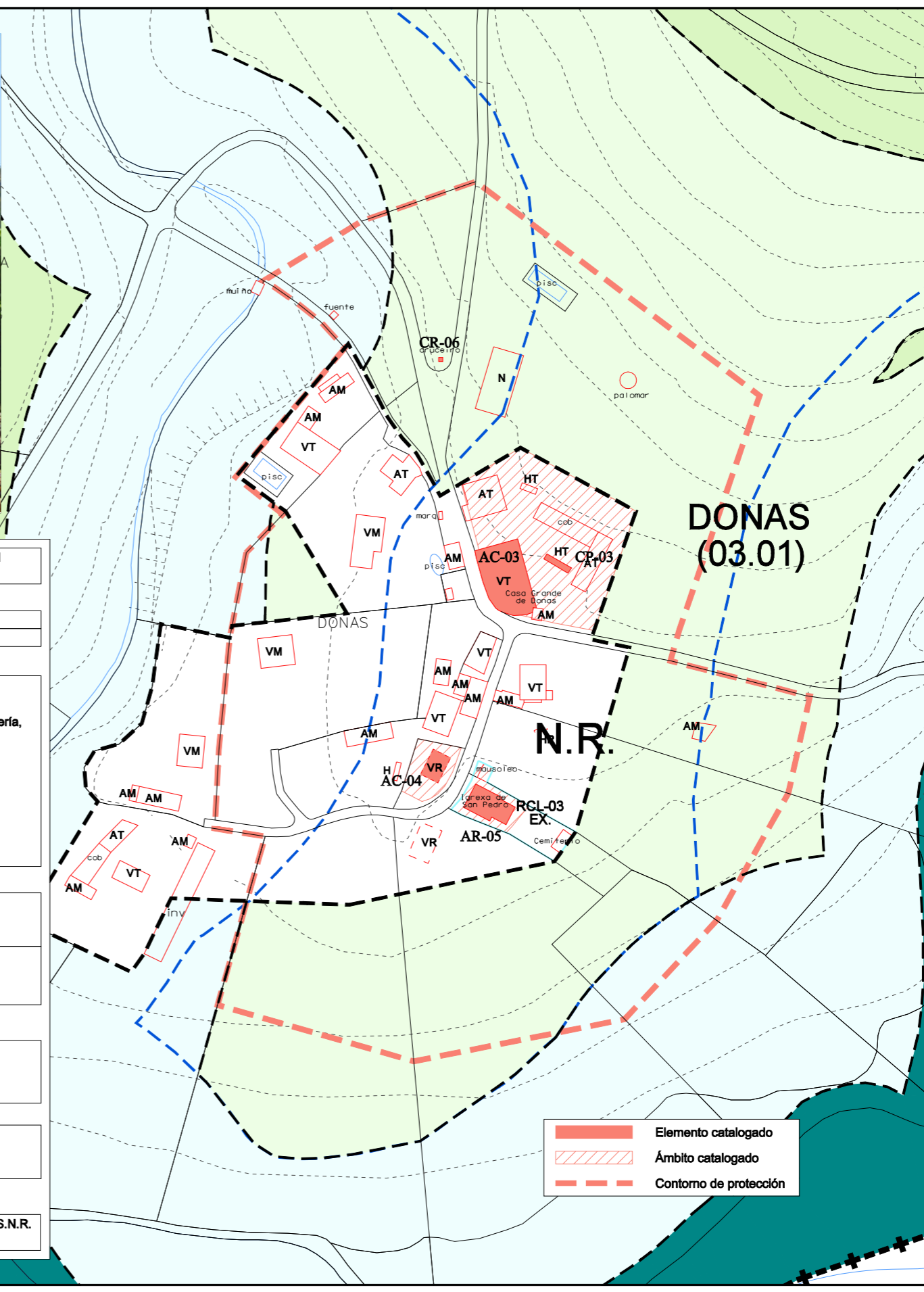


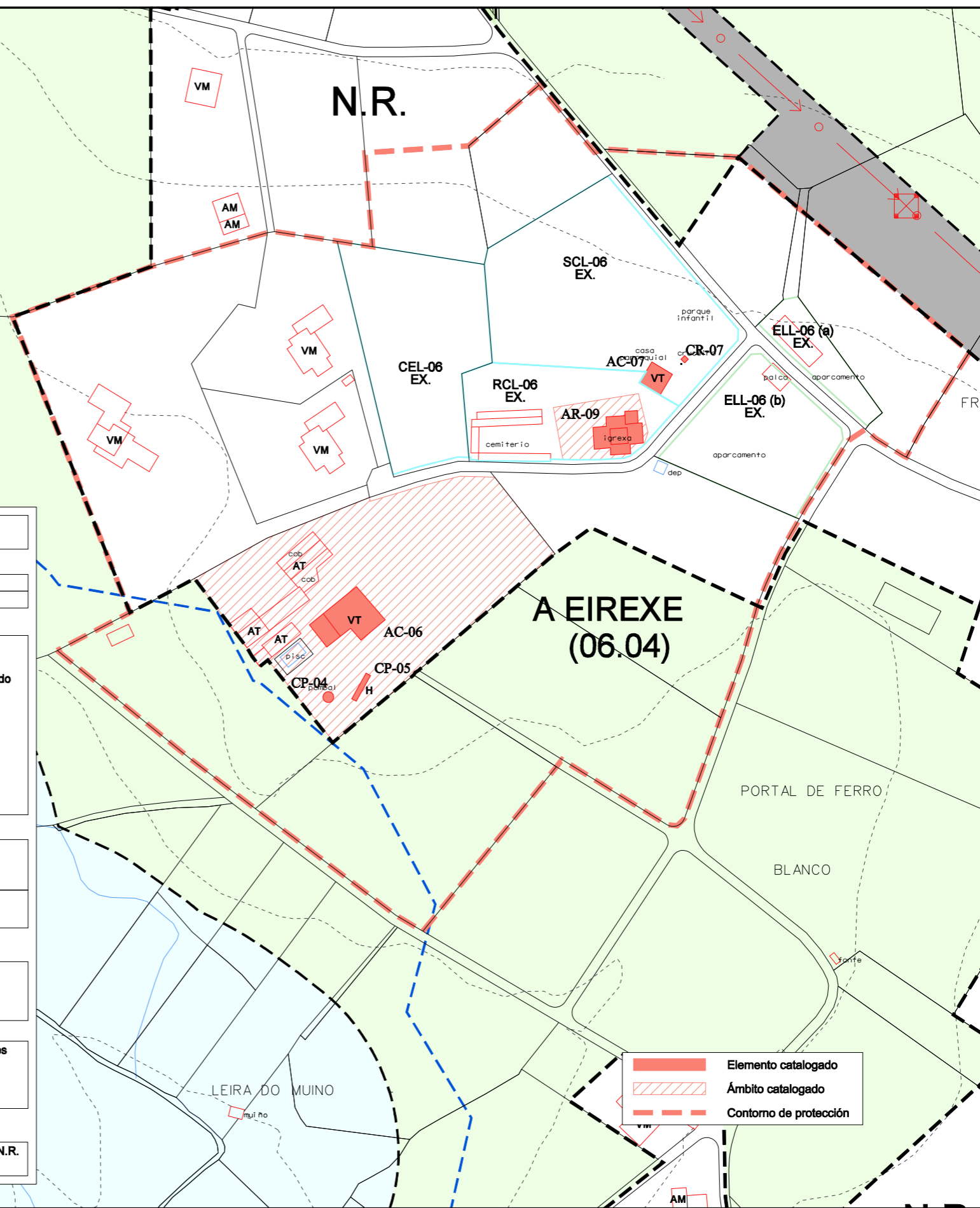
<b>DENOMINACIÓN:</b> Pombal		<b>CLAVE de IDENTIFICACIÓN</b>	
<b>CONSTRUCCIÓN POPULAR</b>		CP-02	
<b>LOCALIZACIÓN:</b>		<b>COORDENADAS (U.T.M.):</b>	
Engas	X: 549.099	Y: 4.738.537	
PARROQUIA: Codeso (Santaia)		CONCELLO de BOQUEIXÓN	
<b>CARACTERÍSTICAS:</b>			
Arredor: rural, no lugar de Engas.			
<p>Descrición: Construción de sección circular a partir de muro de cachotería lucido con morteiro de cemento e pintado de cor branco. Na zona alta e coincidindo coas aberturas para a entrada e saída das pombas, lousa de pedra perimetral. Cuberta cónica de cemento e remate de pedra.</p>			
Estado constructivo: O seu estado de conservación é bo, non feito dunha rehabilitación.			
<b>PROTECCIÓN:</b>			
<b>GRADO de PROTECCIÓN:</b>			
Integral (Nivel I).			
Contorno de protección: Reflexado na cartografía.			
<b>ACTUACIÓNS e USOS PERMITIDOS e PROHIBIDOS:</b>			
En función do grao de protección, segundo o disposto no artigo 4.2.4 da Normativa.			
<b>DETERMINACIÓNS PARA A SÚA CONSERVACIÓN, REHABILITACIÓN, MELLORA OU RECUPERACIÓN</b>			
Para a súa recuperación e posta en valor deberíase eliminar o cemento da súa fachada e posterior encintado, así como poñer elementos de cubrición para impedir unha aceleración da súa deterioración.			
<b>OBSERVACIÓNS:</b>			
Non incluído ningún inventario previo.			
<b>PLANIMETRÍA:</b>			
Planos de Clasificación (Escala 1:5000):	C-13	Clasificación do Solo:	S.R.P.AGROP.
Planos de Ordenación (Escala 1:2000):	02.05/02.07		

Elemento catalogado  
 Ámbito catalogado  
 Contorno de protección



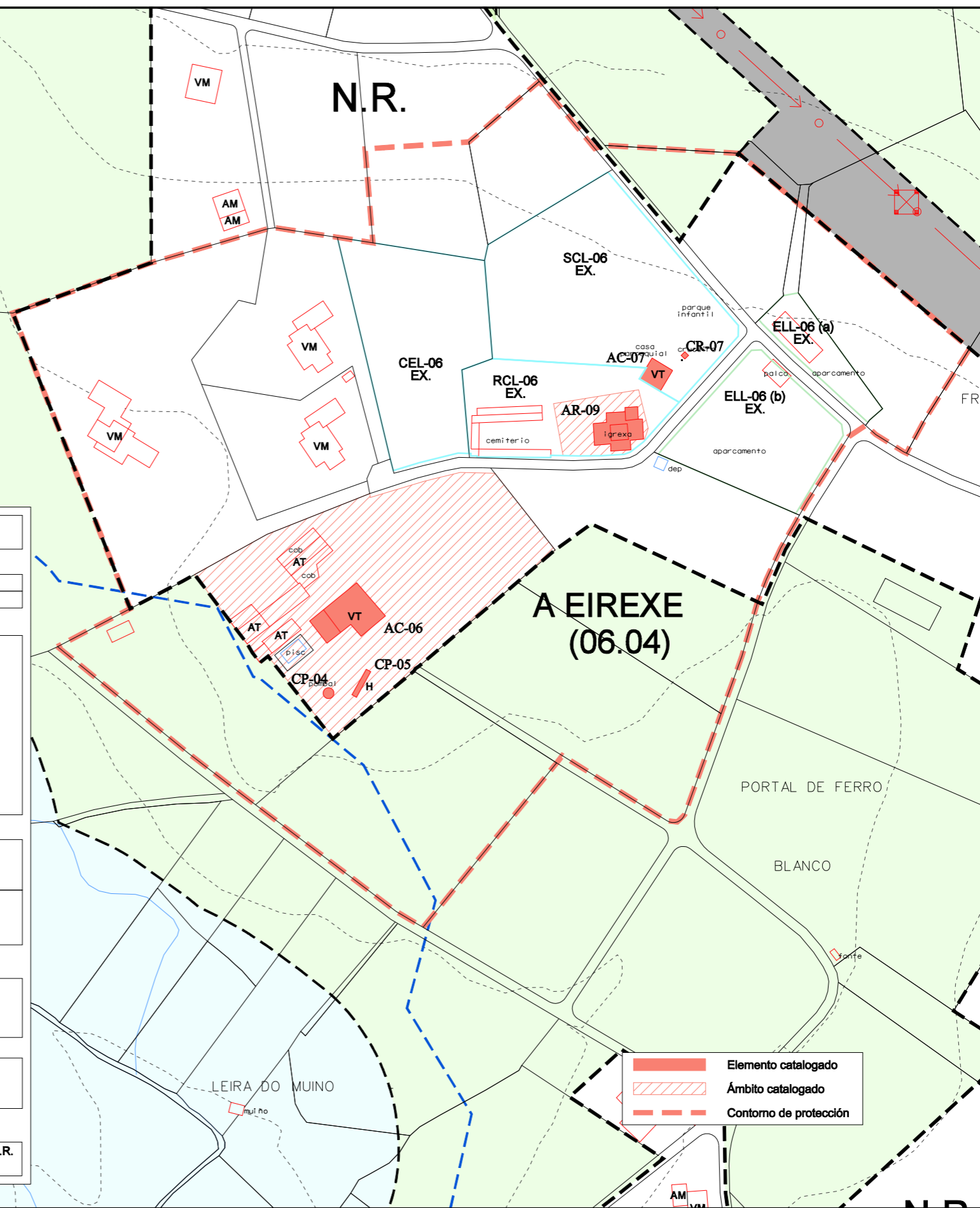
<b>DENOMINACIÓN:</b> Hórreo		<b>CLAVE de IDENTIFICACIÓN</b>	
<b>CONSTRUCCIÓN POPULAR</b>		CP-03	
<b>LOCALIZACIÓN:</b>		<b>COORDENADAS (U.T.M.):</b>	
Donas		X: 550.337	Y: 4.738.125
PARROQUIA: Donas (San Pedro)		CONCELLO de BOQUEIXÓN	
<b>CARACTERÍSTICAS:</b>			
Arredor: rural, no lugar de Donas.			
Descrición: Hórreo de cinco vans e seis pes, sobre a que se apoian as cepas o tomarratos. As columnas son de cantería, sendo a cinta e balagustos, de madeira. Cuberta a dúas augas con remate de tella camba sobre entramado de madeira.			
Estado constructivo: O seu estado de conservación e moi bo.			
<b>PROTECCIÓN:</b>			
<b>GRADO de PROTECCIÓN:</b>			
Integral (Nivel I).			
Contorno de protección: Reflexado na cartografía.			
<b>ACTUACIÓNS e USOS PERMITIDOS e PROHIBIDOS:</b>			
En función do grao de protección, segundo o disposto no artigo 4.2.4 da Normativa.			
<b>DETERMINACIÓNS PARA A SÚA CONSERVACIÓN, REHABILITACIÓN, MELLORA OU RECUPERACIÓN</b>			
O seu estado e moi bo, non sendo necesaria ninguna actuación para a súa conservación ou posta en valor.			
<b>OBSERVACIÓNS:</b>			
Incluído no inventario de inmobles da Dirección Xeral de Patrimonio Cultural da Xunta de Galicia.			
<b>PLANIMETRÍA:</b>			
Planos de Clasificación (Escala 1:5000):	C-18	Clasificación do Solo:	S.N.R.
Planos de Ordenación (Escala 1:2000):	03.01		





<b>DENOMINACIÓN:</b> Pombal		<b>CLAVE de IDENTIFICACIÓN</b>	
<b>CONSTRUCCIÓN POPULAR</b>		CP-04	
<b>LOCALIZACIÓN:</b>		<b>COORDENADAS (U.T.M.):</b>	
A Eirexe		X: 545.306	Y: 4.743.886
PARROQUIA: Lamas (Santa María)		CONCELLO de BOQUEIXÓN	
<b>CARACTERÍSTICAS:</b>			
Arredor: rural, no lugar da Eirexe.			
Descrición: Construción de sección octogonal a partir de muro de cachotería lucido con morteiro de cemento e pintado de cor clara. Na zona alta e coincidindo coas aberturas para a entrada e saída das pombas, lousa de pedra perimetral.  Cuberta octogonal cadrando co muro, con acabado de tella camba sobre entramado de madeira.  Estado constructivo: O seu estado de conservación e moi bo.			
<b>PROTECCIÓN:</b>			
<b>GRADO de PROTECCIÓN:</b>			
Integral (Nivel I).			
Contorno de protección: Reflexado na cartografía.			
<b>ACTUACIÓNS e USOS PERMITIDOS e PROHIBIDOS:</b>			
En función do grao de protección, segundo o disposto no artigo 4.2.4 da Normativa.			
<b>DETERMINACIÓNS PARA A SÚA CONSERVACIÓN, REHABILITACIÓN, MELLORA OU RECUPERACIÓN</b>			
O seu estado e moi bo, non sendo necesaria ningunha actuación para a súa conservación ou posta en valor.			
<b>OBSERVACIÓNS:</b>			
Incluído nas Normas Complementarias e Subsidiarias de Planeamento Provincial (Anexo 3) e no inventario de inmobles da Dirección Xeral de Patrimonio Cultural da Xunta de Galicia.			
<b>PLANIMETRÍA:</b>			
Planos de Clasificación (Escala 1:5000):	C-05	Clasificación do Solo:	S.N.R.
Planos de Ordenación (Escala 1:2000):	06.04		

	Elemento catalogado
	Ámbito catalogado
	Contorno de protección

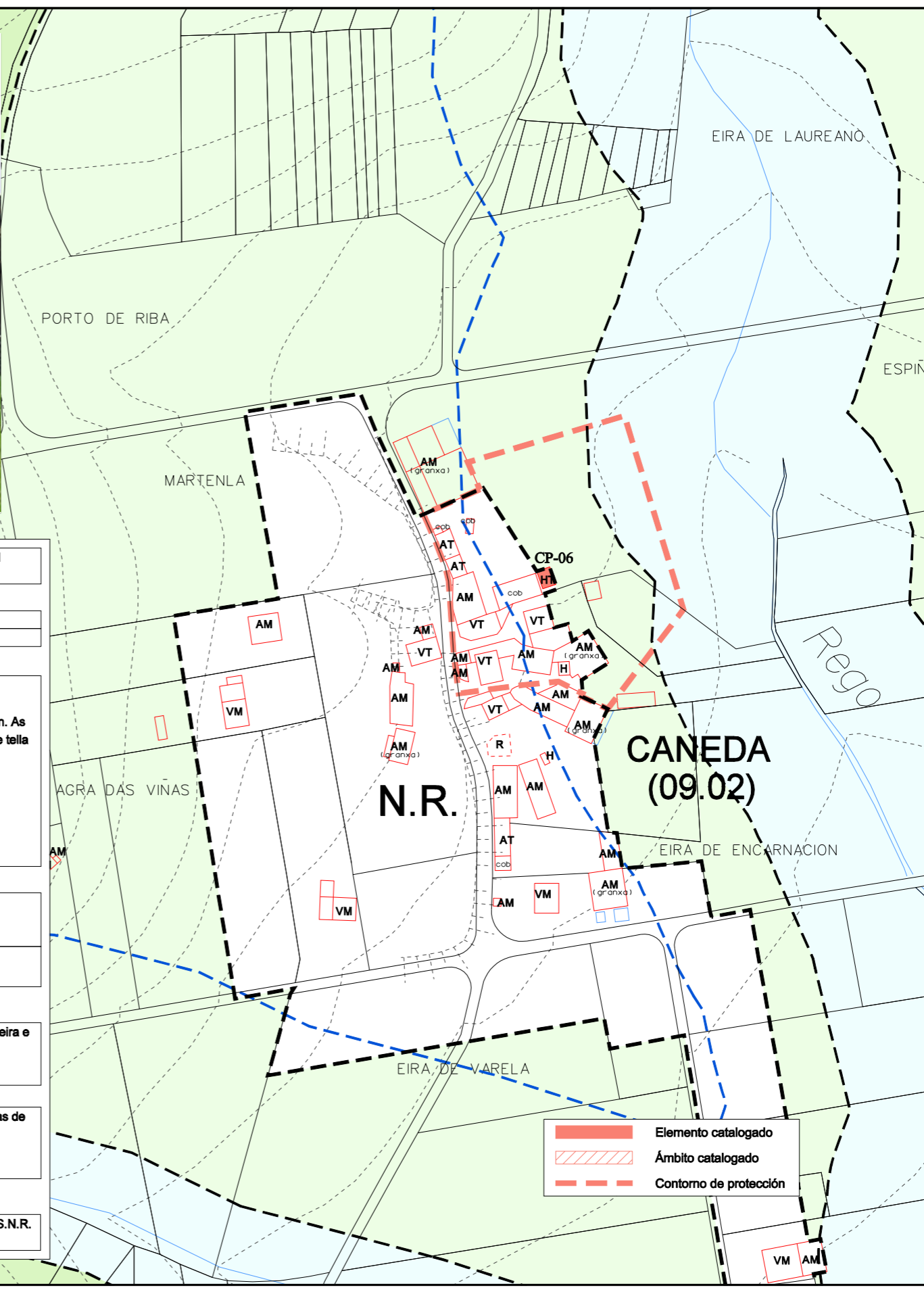


<b>DENOMINACIÓN:</b> Hórreo		<b>CLAVE de IDENTIFICACIÓN</b>	
CONSTRUCCIÓN POPULAR		CP-05	
<b>LOCALIZACIÓN:</b>		<b>COORDENADAS (U.T.M.):</b>	
A Eirexe		X: 545.320	Y: 4.743.890
PARROQUIA: Lamas (Santa María)		CONCELLO de BOQUEIXÓN	
<b>CARACTERÍSTICAS:</b>			
Arredor: rural, no lugar da Eirexe.			
Descrición: Hórreo de seis vans e sete pes, sobre a que se apoian as capas ou tornarratos. As columnas son de cantería, sendo a cinta e balagustos, de madeira. Cuberta a dúas augas con remate de tella camba sobre entramado de madeira.			
Estado constructivo: O seu estado de conservación é bo.			
<b>PROTECCIÓN:</b>			
<b>GRADO de PROTECCIÓN:</b>			
Integral (Nivel I).			
Contorno de protección: Reflexado na cartografía.			
<b>ACTUACIÓNs e USOS PERMITIDOS e PROHIBIDOS:</b>			
En función do grao de protección, segundo o disposto no artigo 4.2.4 da Normativa.			
<b>DETERMINACIÓNs PARA A SÚA CONSERVACIÓN, REHABILITACIÓN, MELLORA OU RECUPERACIÓN</b>			
O seu estado e moi bo, non sendo necesaria ningunha actuación para a súa conservación ou posta en valor.			
<b>OBSERVACIÓNs:</b>			
Incluído inventario de inmobles da Dirección Xeral de Patrimonio Cultural da Xunta de Galicia.			
<b>PLANIMETRÍA:</b>			
Planos de Clasificación (Escala 1:5000):		C-05	Clasificación do Solo:
Planos de Ordenación (Escala 1:2000):		06.04	S.N.R.

	Elemento catalogado
	Ámbito catalogado
	Contorno de protección



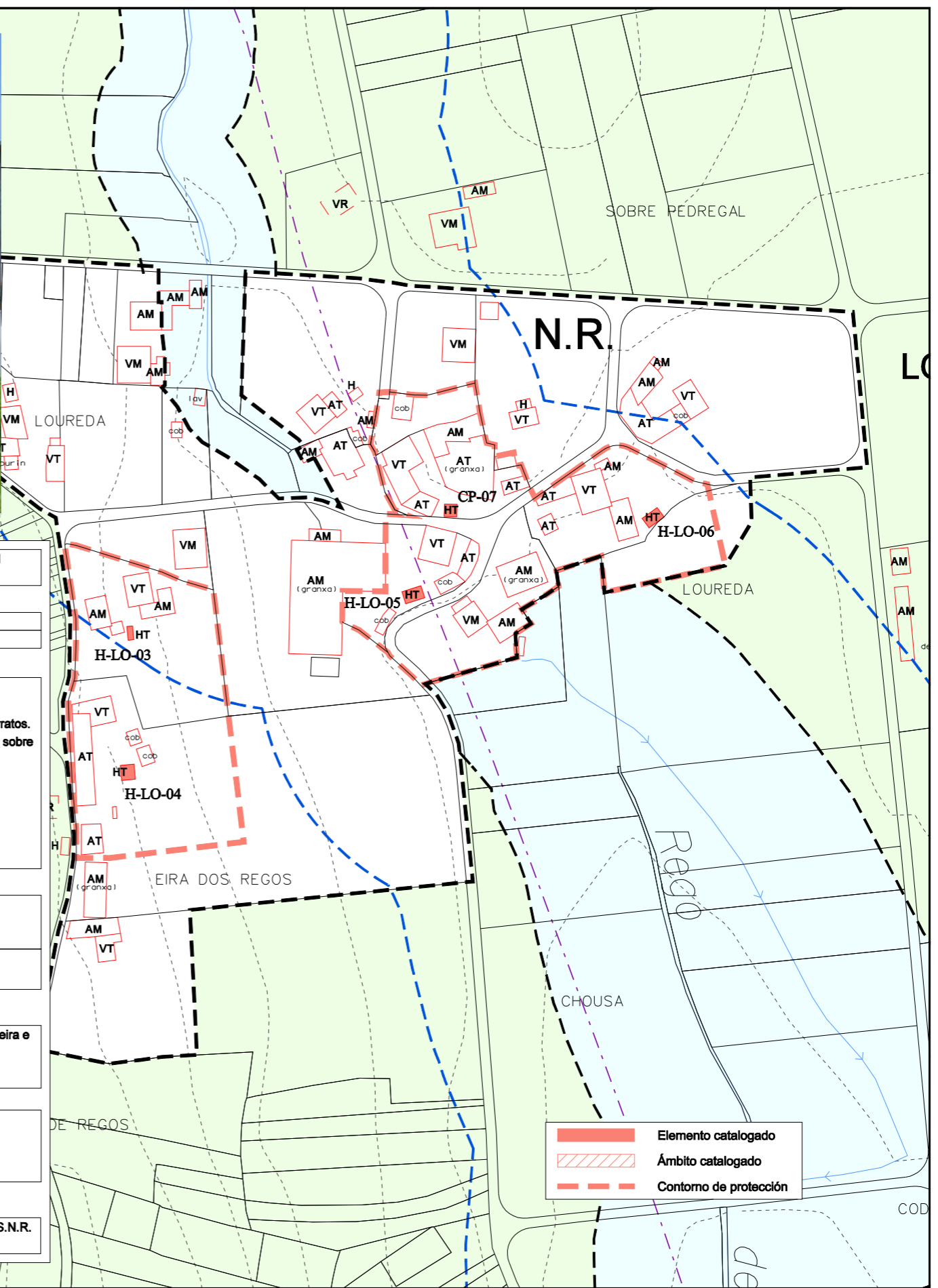
<b>DENOMINACIÓN:</b> Hórreo <b>CONSTRUCCIÓN POPULAR</b>		<b>CLAVE de IDENTIFICACIÓN</b> CP-06	
<b>LOCALIZACIÓN:</b> Caneda		<b>COORDENADAS (U.T.M.):</b> X: 546.461 Y: 4.746.410	
PARROQUIA: Loureda (San Pedro)		CONCELLO de BOQUEIXÓN	
<b>CARACTERÍSTICAS:</b> Arredor: rural, no lugar de Caneda.  Descrición: Hórreo sobre unha plataforma de cachotería, sobre a que se apoia unha única cepa o tornarratos de coroación. As columnas intermedias son de cantería, sendo a cinta e balagustos, de madeira. Cuberta a catro augas con remate de tella cambia sobre entramado de madeira.  Estado constructivo: O seu estado de conservación é aceptable.			
<b>PROTECCIÓN:</b> GRADO de PROTECCIÓN: Integral (Nivel I). Contorno de protección: Reflexado na cartografía.			
<b>ACTUACIÓNS e USOS PERMITIDOS e PROHIBIDOS:</b> En función do grao de protección, segundo o disposto no artigo 4.2.4 da Normativa.			
<b>DETERMINACIÓNS PARA A SÚA CONSERVACIÓN, REHABILITACIÓN, MELLORA OU RECUPERACIÓN</b> Para a súa recuperación e posta en valor deberíase encintar a plataforma, rehabilitar os paramentos verticais de madeira e reparar a estrutura de cuberta, que impedirían unha aceleración no proceso de degradación.			
<b>OBSERVACIÓNS:</b> Incluído nas Normas Complementarias e Subsidiarias de Planeamento Provincial (Anexo 3), nas Normas Subsidiarias de Planeamento Municipais e no inventario de inmobles da Dirección Xeral de Patrimonio Cultural.			
<b>PLANIMETRÍA:</b> Planos de Clasificación (Escala 1:5000): C-04 Clasificación do Solo: S.N.R. Planos de Ordenación (Escala 1:2000): 09.02/09.06			





5012012

<b>DENOMINACIÓN:</b> Hórreo CONSTRUCCIÓN POPULAR		<b>CLAVE de IDENTIFICACIÓN:</b> CP-07	
<b>LOCALIZACIÓN:</b> Loureda		<b>COORDENADAS (U.T.M.):</b> X: 548.109 Y: 4.747.099	
PARROQUIA: Loureda (San Pedro)		CONCELLO de BOQUEIXÓN	
<b>CARACTERÍSTICAS:</b>			
Arredor: rural, no lugar de Loureda.			
Descrición: Hórreo sobre unha plataforma de cachotería, de dous vans e tres pes, sobre os que se apoian as cepas o tomarratos. As columnas son de cantería, sendo a cinta e balagustos, de madeira. Cuberta a catro augas con remate de tella camba sobre entramado de madeira.			
Estado constructivo: O seu estado de conservación é bo.			
<b>PROTECCIÓN:</b>			
GRADO de PROTECCIÓN: Integral (Nivel I).			
Contorno de protección: Reflexado na cartografía.			
ACTUACIÓNS e USOS PERMITIDOS e PROHIBIDOS: En función do grao de protección, segundo o disposto no artigo 4.2.4 da Normativa.			
<b>DETERMINACIÓNS PARA A SÚA CONSERVACIÓN, REHABILITACIÓN, MELLORA OU RECUPERACIÓN</b>			
Para a súa recuperación e posta en valor deberíase encintar a plataforma, rehabilitar os paramentos verticais de madeira e reparar a estrutura de cuberta, que impedirían unha aceleración no proceso de degradación.			
<b>OBSERVACIÓNS:</b>			
Non incluído ningún inventario previo.			
<b>PLANIMETRÍA:</b>			
Planos de Clasificación (Escala 1:5000):	C-04	Clasificación do Solo:	S.N.R.
Planos de Ordenación (Escala 1:2000):	09.05		

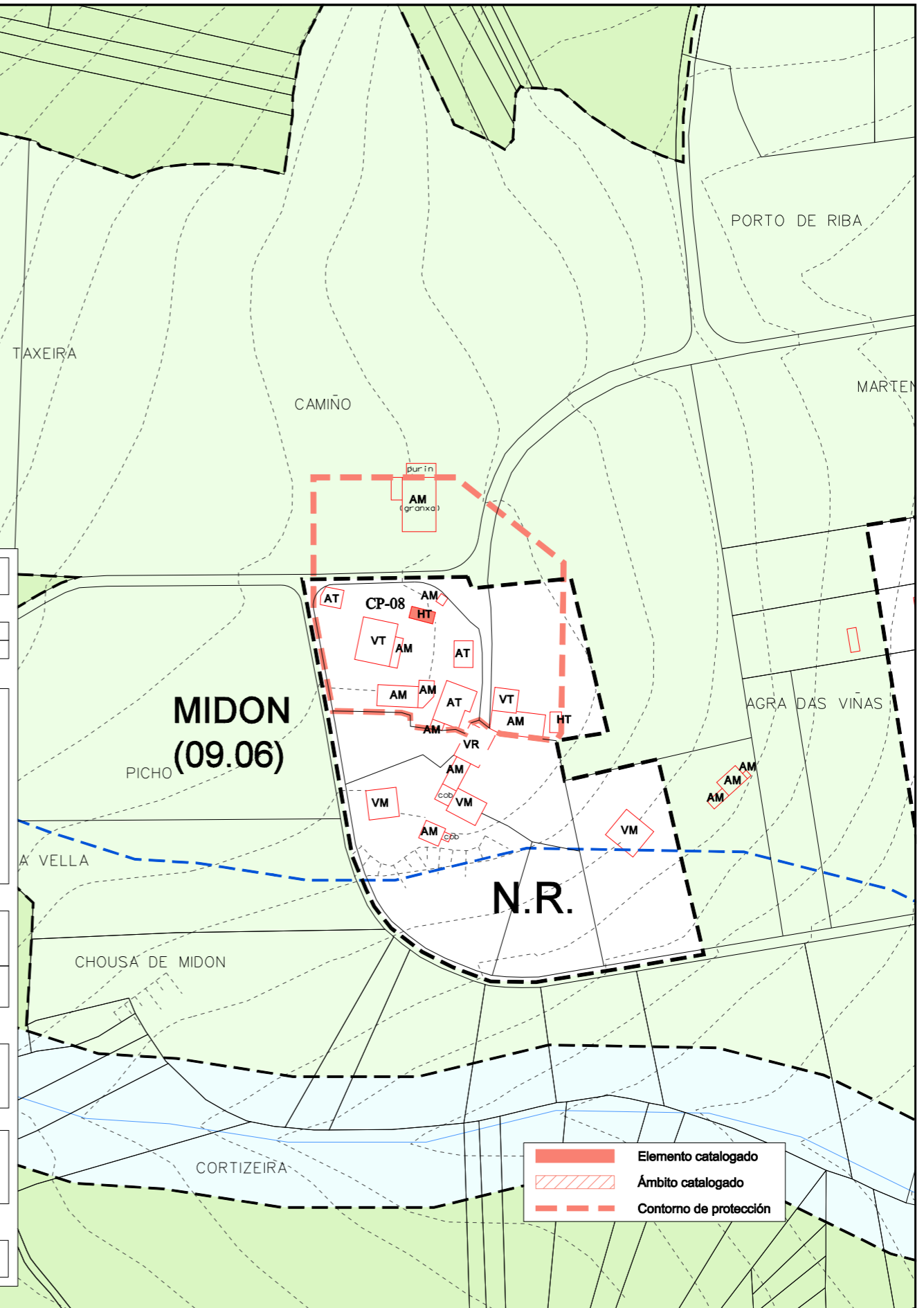


Elemento catalogado  
 Ámbito catalogado  
 Contorno de protección

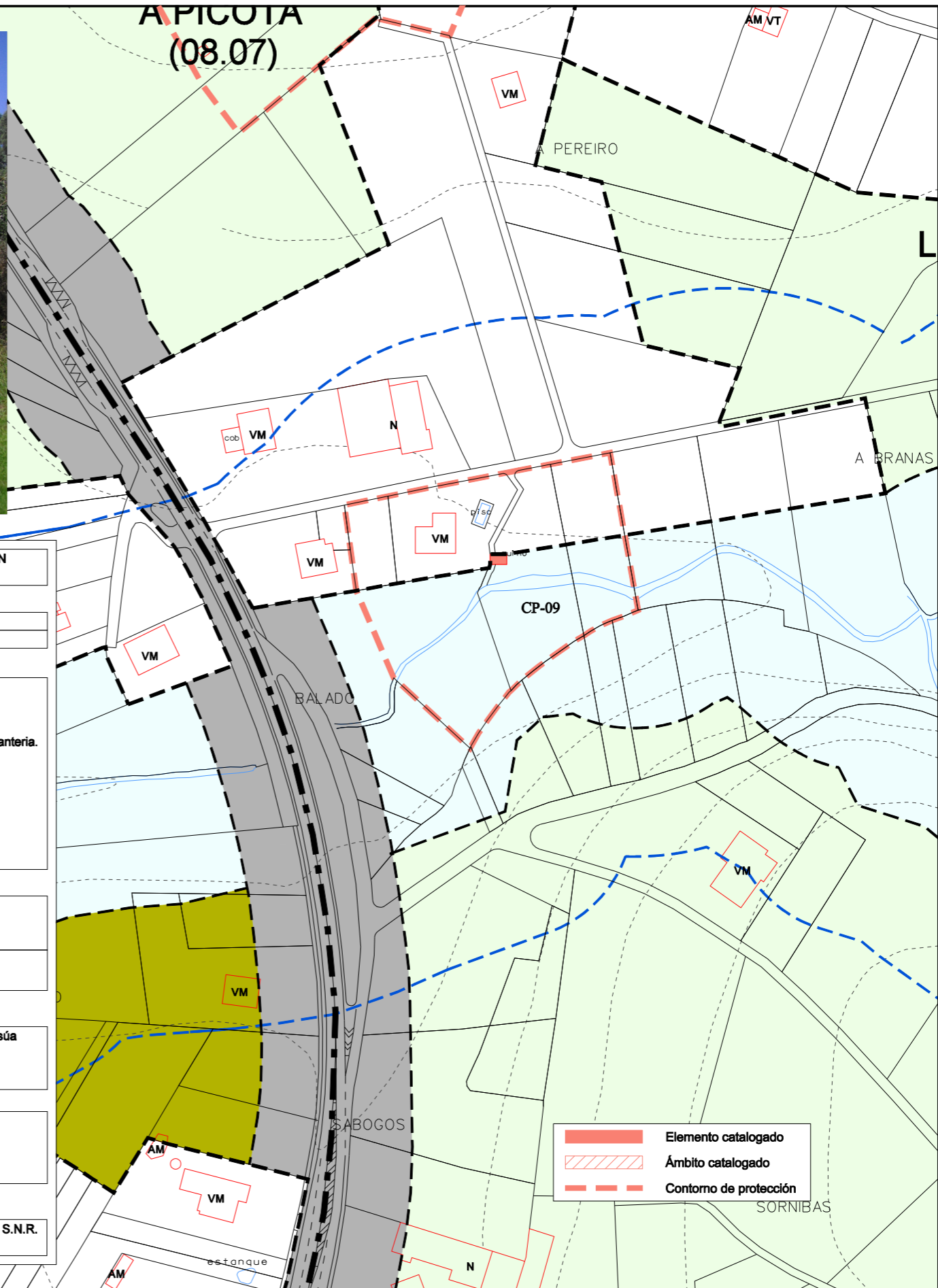
A Revolta



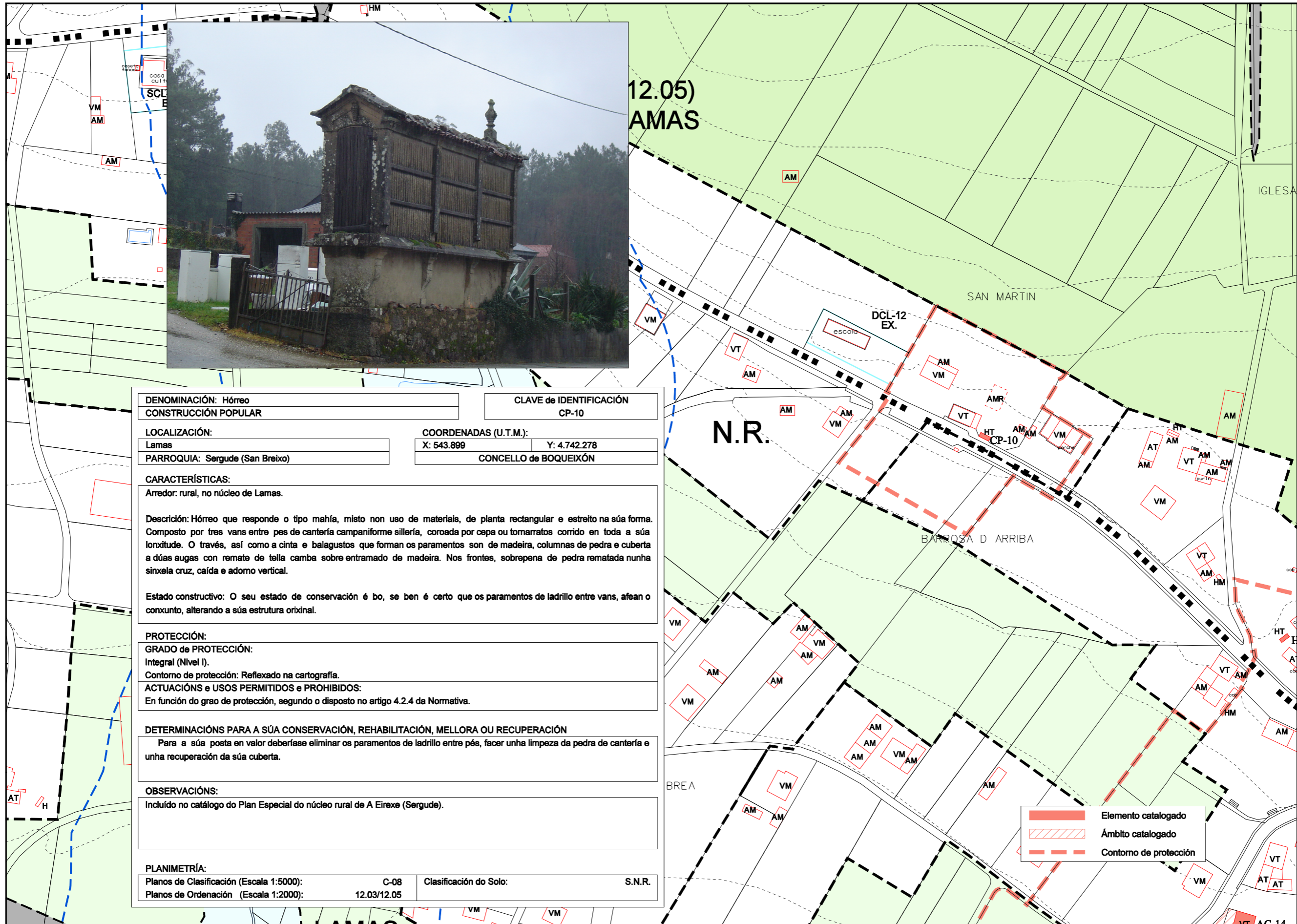
<b>DENOMINACIÓN:</b> Hórreo		<b>CLAVE de IDENTIFICACIÓN</b>	
CONSTRUCCIÓN POPULAR		CP-08	
<b>LOCALIZACIÓN:</b>		<b>COORDENADAS (U.T.M.):</b>	
Midón		X: 525.203	Y: 4.729.515
PARROQUIA: Loureda (San Pedro)		CONCELLO de BOQUEIXÓN	
<b>CARACTERÍSTICAS:</b>			
Arredor: rural, no lugar de Midón.			
Descrición: Hórreo de catro vans e cinco pes, sobre a que se apoian as cepas ou tomarratos. As columnas son de cantería, sendo a cinta e balagustos, de madeira. Cuberta a dúas augas con remate de tella camba sobre entramado de madeira.			
Estado constructivo: Atópase abondo deteriorado.			
<b>PROTECCIÓN:</b>			
<b>GRADO de PROTECCIÓN:</b>			
Integral (Nivel I)			
Contorno de protección: Reflexado na cartografía.			
<b>ACTUACIÓNS e USOS PERMITIDOS e PROHIBIDOS:</b>			
En función do grao de protección, segundo o disposto no artigo 4.2.4 da Normativa.			
<b>DETERMINACIÓNS PARA A SÚA CONSERVACIÓN, REHABILITACIÓN, MELLORA OU RECUPERACIÓN</b>			
Para a súa recuperación e posta en valor deberíase mellorar a estrutura de madeira, paramentos verticais e cuberta, tanto dende o punto de vista estrutural como de elementos de rematado.			
<b>OBSERVACIÓNS:</b>			
Non incluído ningún inventario previo.			
<b>PLANIMETRÍA:</b>			
Planos de Clasificación (Escala 1:5000):		C-04	Clasificación do Solo: S.N.R.
Planos de Ordenación (Escala 1:2000):		09.02/09.06	










<b>DENOMINACIÓN:</b> Muíño de Cusanca CONSTRUCCIÓN POPULAR		<b>CLAVE de IDENTIFICACIÓN</b> CP-09	
<b>LOCALIZACIÓN:</b>		<b>COORDENADAS (U.T.M.):</b>	
Cusanca		X: 543.013	Y: 4.739.628
PARROQUIA: Lestedo (Santa María)		CONCELLO de BOQUEIXÓN	
<b>CARACTERÍSTICAS:</b>			
Arredor: rural, no lugar de Cusanca.			
Descrición: Construción de planta rectangular e estrutura de cachotaría, agás os marcos de porta de acceso, que son de cantería. Cuberta a dúas augas con rematado de tella curva sobre armazón de madeira.			
Estado constructivo: O seu estado de conservación é bo.			
<b>PROTECCIÓN:</b>			
<b>GRADO de PROTECCIÓN:</b> Integral (Nivel I) Contorno de protección: Reflexado na cartografía.			
<b>ACTUACIÓNS e USOS PERMITIDOS e PROHIBIDOS:</b> En función do grao de protección, segundo o disposto no artigo 4.2.4 da Normativa.			
<b>DETERMINACIÓNS PARA A SÚA CONSERVACIÓN, REHABILITACIÓN, MELLORA OU RECUPERACIÓN</b>			
Para a súa posta en valor deberíase eliminar todo resto vexetal que, por proximidade, pode acelerar no futuro a súa deterioración.			
<b>OBSERVACIÓNS:</b> Non incluído ningún inventario previo.			
<b>PLANIMETRÍA:</b>			
Planos de Clasificación (Escala 1:5000):		C-04	Clasificación do Solo: S.N.R.
Planos de Ordenación (Escala 1:2000):		08.07	



12.05)  
AMAS

DENOMINACIÓN: Hórreo CONSTRUCCIÓN POPULAR		CLAVE de IDENTIFICACIÓN CP-10	
LOCALIZACIÓN: Lamas		COORDENADAS (U.T.M.): X: 543.899 Y: 4.742.278	
PARROQUIA: Sergude (San Breixo)		CONCELLO de BOQUEIXÓN	
CARACTERÍSTICAS:			
Arredor: rural, no núcleo de Lamas.			
Descrición: Hórreo que responde o tipo mahía, misto non uso de materiais, de planta rectangular e estreito na súa forma. Composto por tres vans entre pes de cantería campaniforme sillería, coroada por cepa ou tomarratos corrido en toda a súa lonxitude. O través, así como a cinta e balagustos que forman os paramentos son de madeira, columnas de pedra e cuberta a dúas augas con remate de tella camba sobre entramado de madeira. Nos frontes, sobrepena de pedra rematada nunha sinxela cruz, caída e adorno vertical.			
Estado constructivo: O seu estado de conservación é bo, se ben é certo que os paramentos de ladrillo entre vans, afean o conxunto, alterando a súa estrutura orixinal.			
PROTECCIÓN:			
GRADO de PROTECCIÓN: Integral (Nivel I).			
Contorno de protección: Reflexado na cartografía.			
ACTUACIÓNS e USOS PERMITIDOS e PROHIBIDOS: En función do grao de protección, segundo o disposto no artigo 4.2.4 da Normativa.			
DETERMINACIÓNS PARA A SÚA CONSERVACIÓN, REHABILITACIÓN, MELLORA OU RECUPERACIÓN			
Para a súa posta en valor deberíase eliminar os paramentos de ladrillo entre pés, facer unha limpeza da pedra de cantería e unha recuperación da súa cuberta.			
OBSERVACIÓNS: Incluído no catálogo do Plan Especial do núcleo rural de A Eirexe (Sergude).			
PLANIMETRÍA:			
Planos de Clasificación (Escala 1:5000):		C-08	Clasificación do Solo: S.N.R.
Planos de Ordenación (Escala 1:2000):		12.03/12.05	

 Elemento catalogado  
 Ámbito catalogado  
 Contorno de protección



TILLÓN  
(08)

CARBALLINO

PONTILLÓN

(12.  
LAM

DENOMINACIÓN: Muíño do Pontillón  
CONSTRUCCIÓN POPULAR

CLAVE de IDENTIFICACIÓN  
CP-11

LOCALIZACIÓN:  
O Pontillón  
PARROQUIA: Sergude (San Breixo)

COORDENADAS (U.T.M.):  
X: 544.119 Y: 4.742.099  
CONCELLO de BOQUEIXÓN

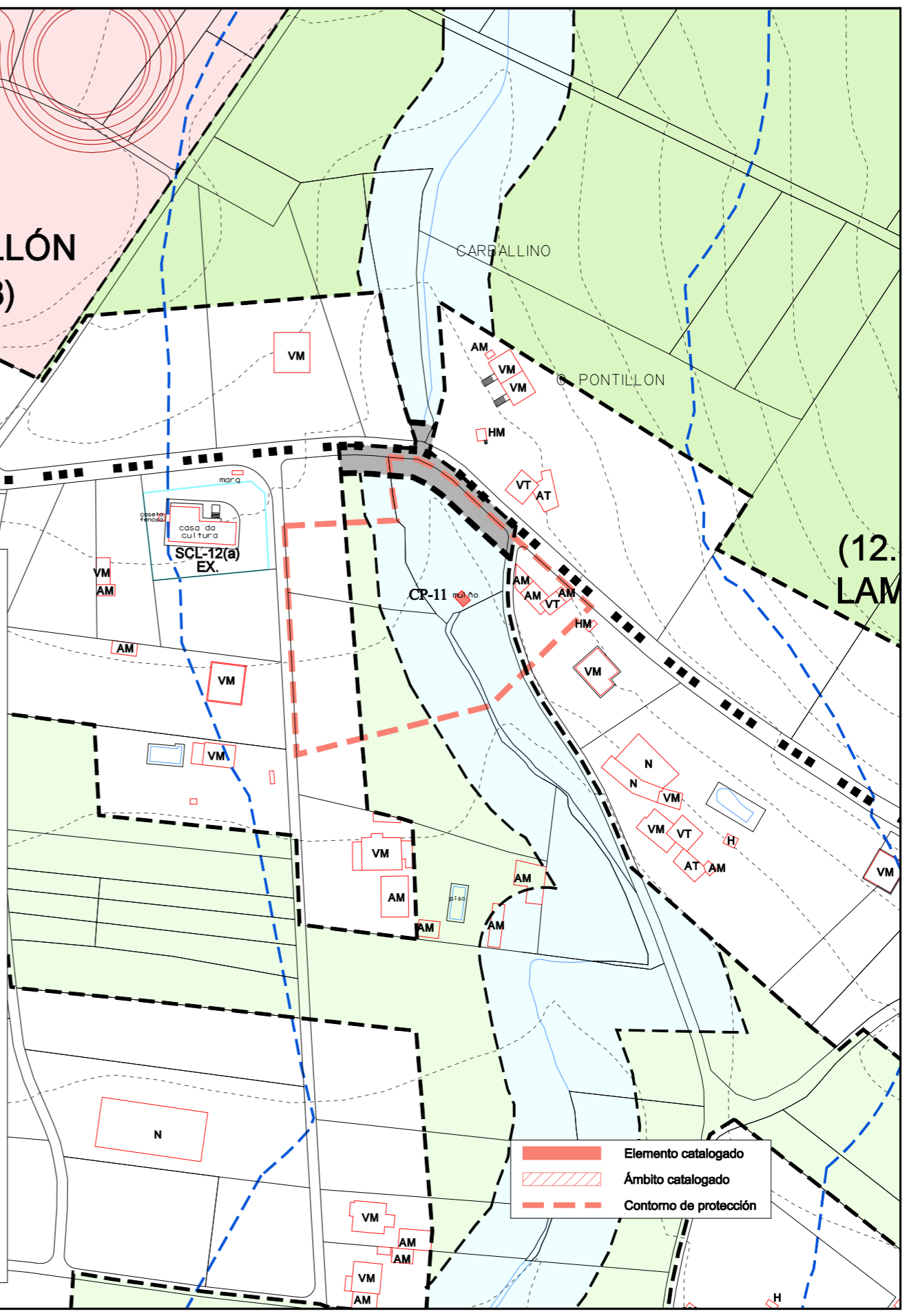
**CARACTERÍSTICAS:**  
Arredor: rural, no núcleo de O Pontillón, nas proximidades da Casa da Cultura, cara o oeste.  
Descrición: Muíño de planta rectangular a partir de muros de cachotaría, con porta de acceso de lintel recto e sobre esta, unha apertura para a ventilación. Cuberta a dúas augas a partir de lámina de formigón, sen elementos de rematado. Canle de auga elevada sobre pilastras, executado en ladrillo.  
Estado constructivo: O seu estado de conservación é bastante bo, falto dunha rehabilitación da devandita canle, así como un arranxo dos arredores, que permitan un mellor acceso a este.

**PROTECCIÓN:**  
GRADO de PROTECCIÓN:  
Integral (Nivel I).  
Contorno de protección: Reflexado na cartografía.  
ACTUACIÓNS e USOS PERMITIDOS e PROHIBIDOS:  
En función do grao de protección, segundo o disposto no artigo 4.2.4 da Normativa.

**DETERMINACIÓNS PARA A SÚA CONSERVACIÓN, REHABILITACIÓN, MELLORA OU RECUPERACIÓN**  
Para a súa posta en valor deberíase eliminar o cemento das súas fachadas e posterior encintado, así como a colocación de elementos de cubrición.

**OBSERVACIÓNS:**  
Incluído no catálogo do Plan Especial do núcleo rural de A Eirexe (Sergude).

**PLANIMETRÍA:**  
Planos de Clasificación (Escala 1:5000): C-08 Clasificación do Solo: S.R.P.C.  
Planos de Ordenación (Escala 1:2000): 12.05/12.08/12.09



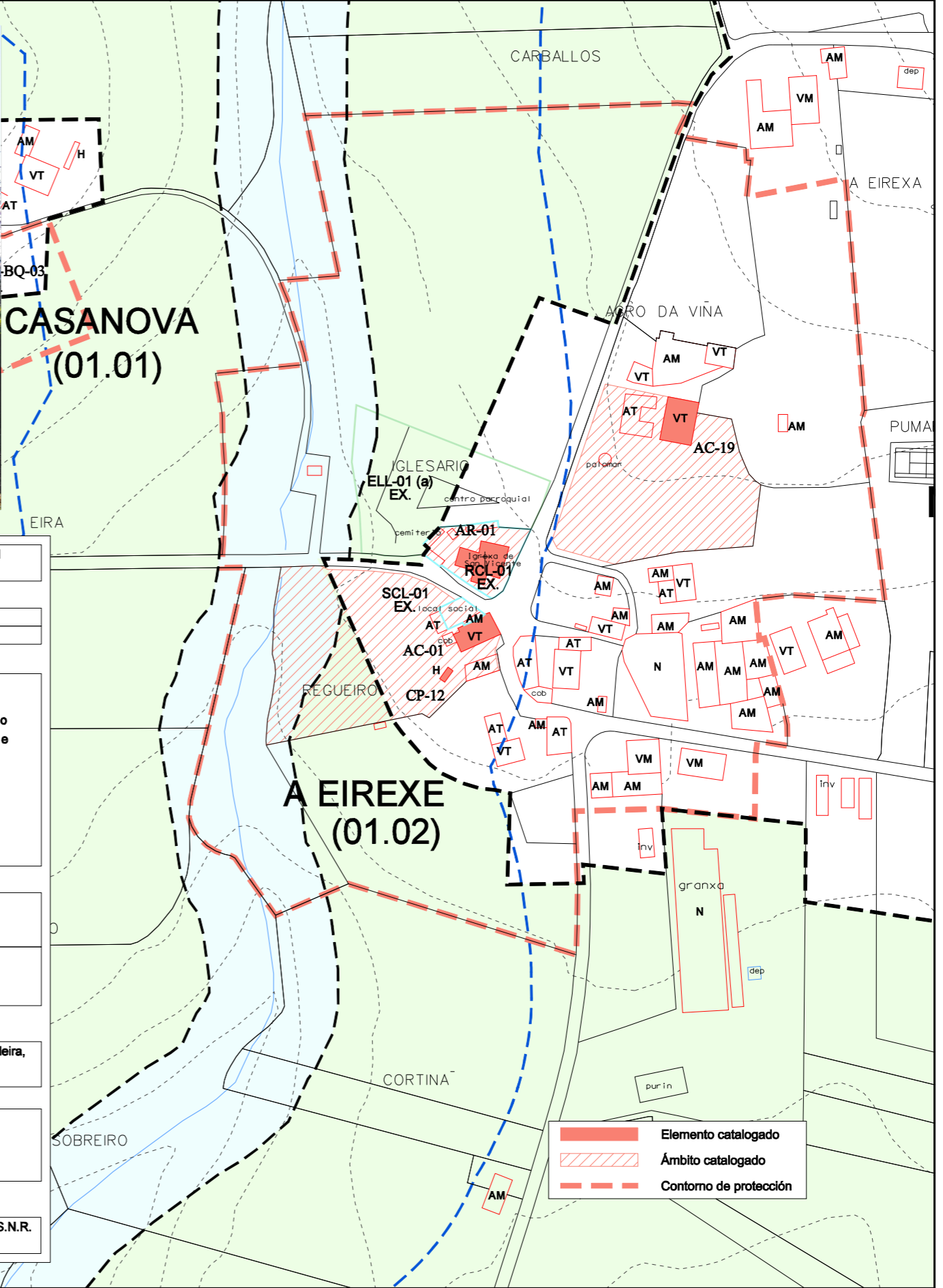


## CASANOVA (01.01)

DENOMINACIÓN: Hórreo da Reitoral		CLAVE de IDENTIFICACIÓN CP-12	
CONSTRUCCIÓN POPULAR			
LOCALIZACIÓN:	COORDENADAS (U.T.M.):		
A Eirexe	X: 547.908	Y: 4.740.292	
PARROQUIA: Boqueixón (San Vicente)	CONCELLO de BOQUEIXÓN		
<b>CARACTERÍSTICAS:</b>			
Arredor: rural, non lugar de A Eirexe.			
Descrición: Hórreo de dous vans e tres pés, sendo estes corridos en todo o seu ancho e executados en cantería. Coroando o mesmo, tornarratos de cantería, así como a estrutura principal. Os paramentos son de ladrillo, con buratos na súa táboa e colocados a panderete.			
Cuberta a dúas augas sen elementos de rematado e adornos de cruz e pináculo en sobrepena.			
Estado constructivo: O seu estado de conservación é aceptable.			
<b>PROTECCIÓN:</b>			
GRADO de PROTECCIÓN: Integral (Nivel I).			
Contorno de protección: Reflexado na cartografía.			
ACTUACIÓNS e USOS PERMITIDOS e PROHIBIDOS: En función do grao de protección, segundo o disposto no artigo 4.2.4 da Normativa.			
<b>DETERMINACIÓNS PARA A SÚA CONSERVACIÓN, REHABILITACIÓN, MELLORA OU RECUPERACIÓN</b>			
Para a súa posta en valor sería necesaria unha rehabilitación dos seus paramentos, que se presumen eran de madeira, rematar a cuberta con elementos de cubrición e unha limpeza do conxunto e o seu ámbito.			
<b>OBSERVACIÓNS:</b>			
Incluído no inventario de inmobles da Dirección Xeral de Patrimonio Cultural da Xunta de Galicia.			
<b>PLANIMETRÍA:</b>			
Planos de Clasificación (Escala 1:5000):	C-13	Clasificación do Solo:	S.N.R.
Planos de Ordenación (Escala 1:2000):	01.01/01.02		

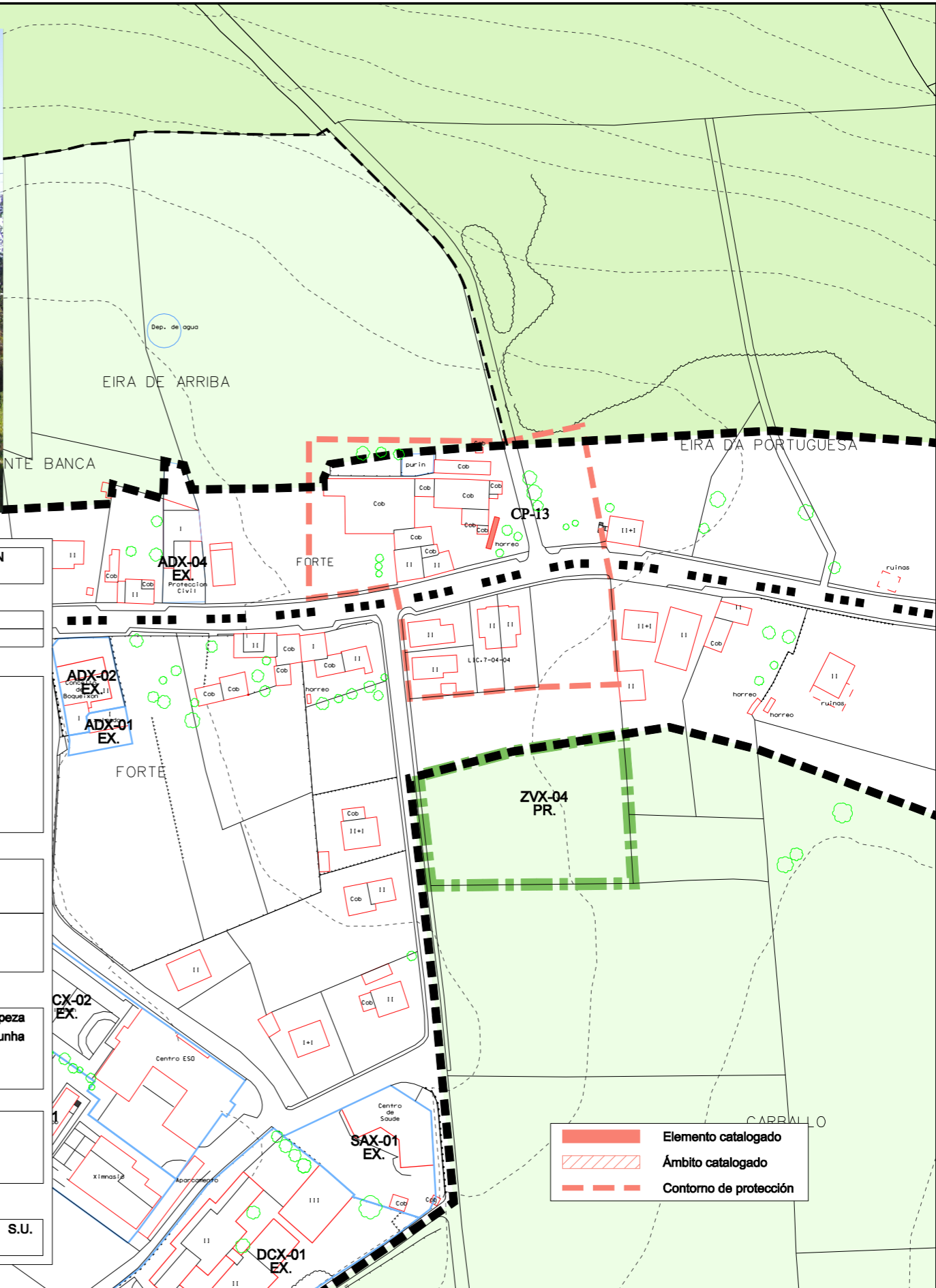
## A EIREXE (01.02)

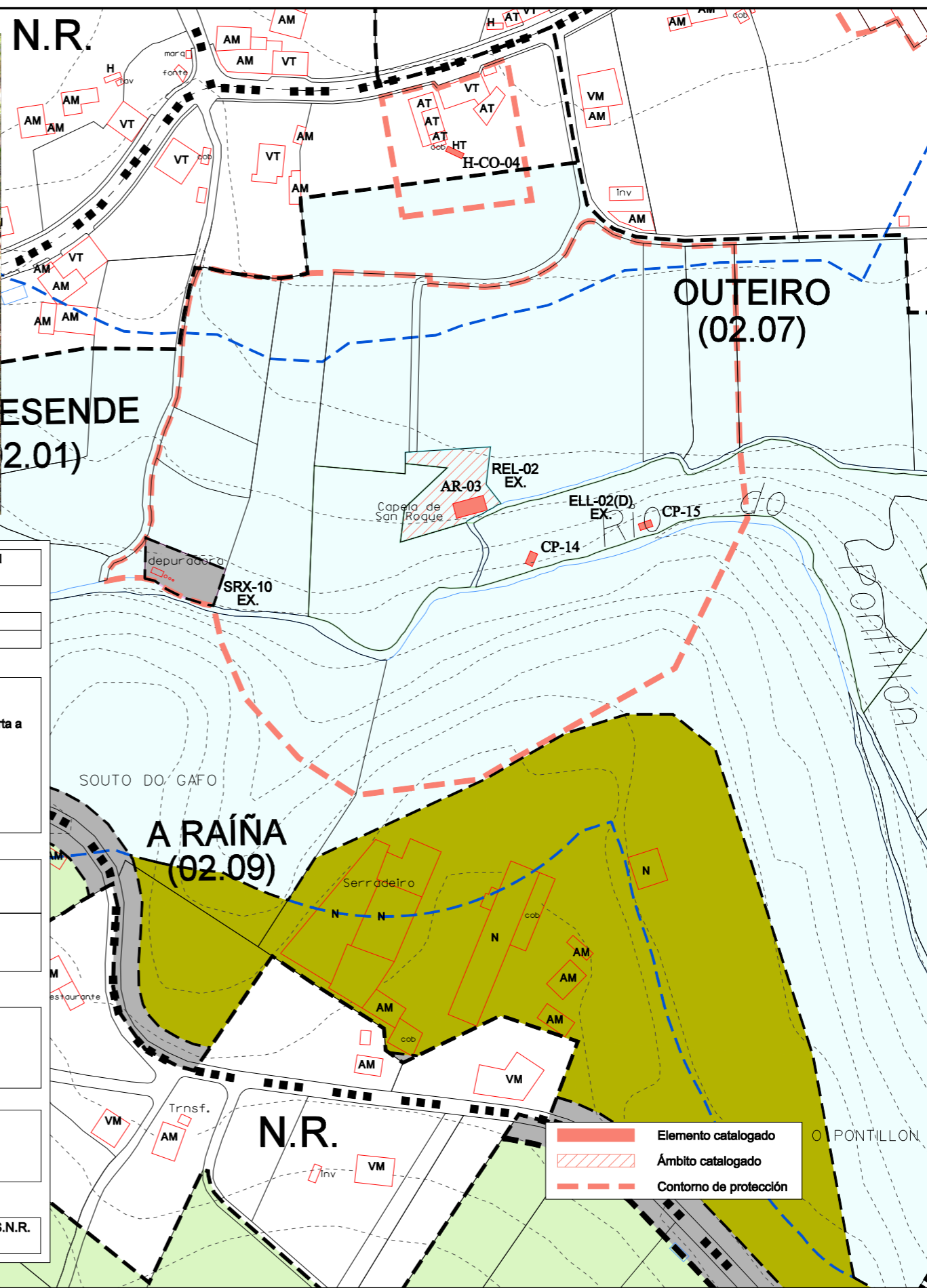
Elemento catalogado  
 Ámbito catalogado  
 Contorno de protección





<b>DENOMINACIÓN:</b> Hórreo de Forte CONSTRUCCIÓN POPULAR		<b>CLAVE de IDENTIFICACIÓN</b> CP-13	
<b>LOCALIZACIÓN:</b> Forte		<b>COORDENADAS (U.T.M.):</b> X: 547.919    Y: 4.742.048	
PARROQUIA: Boqueixón (San Vicente)		CONCELLO de BOQUEIXÓN	
<b>CARACTERÍSTICAS:</b>			
Arredor: urbano, no lugar de Forte.			
Descrición: Hórreo de gran lonxitude, con seis vans e sete pés, corridos en todo o seu ancho, con tornarrats e penal de cadeirado. Os paramentos son de ladrillo.			
Cuberta a dúas augas con rematado de tella curva sobre armazón de madeira.			
Estado constructivo: O seu estado de conservación é de abandono.			
<b>PROTECCIÓN:</b>			
<b>GRADO de PROTECCIÓN:</b> Integral (Nivel I).			
Contorno de protección: Reflexado na cartografía.			
<b>ACTUACIÓNS e USOS PERMITIDOS e PROHIBIDOS:</b> En función do grao de protección, segundo o disposto no artigo 4.2.4 da Normativa.			
<b>DETERMINACIÓNS PARA A SÚA CONSERVACIÓN, REHABILITACIÓN, MELLORA OU RECUPERACIÓN</b>			
Para a súa recuperación e posta en valor deberíase eliminar os paramentos de ladrillo entre vans, así como unha limpeza tanto do elemento en si como do seu ámbito. A estrutura de cuberta necesita unha rehabilitación urxente, así como unha reposición dos seus elementos de cubrición.			
<b>OBSERVACIÓNS:</b> Incluído no inventario de inmobles da Dirección Xeral de Patrimonio Cultural da Xunta de Galicia.			
<b>PLANIMETRÍA:</b>			
Planos de Clasificación (Escala 1:5000):	C-09	Clasificación do Solo:	S.U.
Planos de Ordenación (Escala 1:2000):	CU-2		





<b>DENOMINACIÓN:</b> Muíño do Matelo		<b>CLAVE de IDENTIFICACIÓN:</b> CP-14	
<b>CONSTRUCCIÓN POPULAR</b>			
<b>LOCALIZACIÓN:</b>		<b>COORDENADAS (U.T.M.):</b>	
O Pontillón		X: 548.777	Y: 4.738.462
PARROQUIA: Codeso (Santaia)		CONCELLO de BOQUEIXÓN	
<b>CARACTERÍSTICAS:</b>			
Arredor: rústico, nas proximidades do río Pontillón.			
Descrición: Construción a partir de muros de cachotería, agás os marcos de portas e xanelas, que son de cantería. Cuberta a dúas augas con remate de tella camba.			
Estado constructivo: O seu estado de conservación é bo.			
<b>PROTECCIÓN:</b>			
<b>GRADO de PROTECCIÓN:</b> Integral (Nivel I).			
Contorno de protección: Reflexado na cartografía.			
<b>ACTUACIÓNS e USOS PERMITIDOS e PROHIBIDOS:</b>			
En función do grao de protección, segundo o disposto no artigo 4.2.4 da Normativa.			
<b>DETERMINACIÓNS PARA A SÚA CONSERVACIÓN, REHABILITACIÓN, MELLORA OU RECUPERACIÓN</b>			
Para a súa recuperación e posta en valor sería necesaria unha limpeza, tanto do elemento en si, como do seu ámbito.			
<b>OBSERVACIÓNS:</b>			
Incluído no inventario de inmobles da Dirección Xeral de Patrimonio Cultural da Xunta de Galicia.			
<b>PLANIMETRÍA:</b>			
Planos de Clasificación (Escala 1:5000):	C-09	Clasificación do Solo:	S.N.R.
Planos de Ordenación (Escala 1:2000):	02.01/02.07/02.09		

TORRES

N.R.

OUTEIRO (02.07)

ESSENDE (2.01)

A RAÍÑA (02.09)

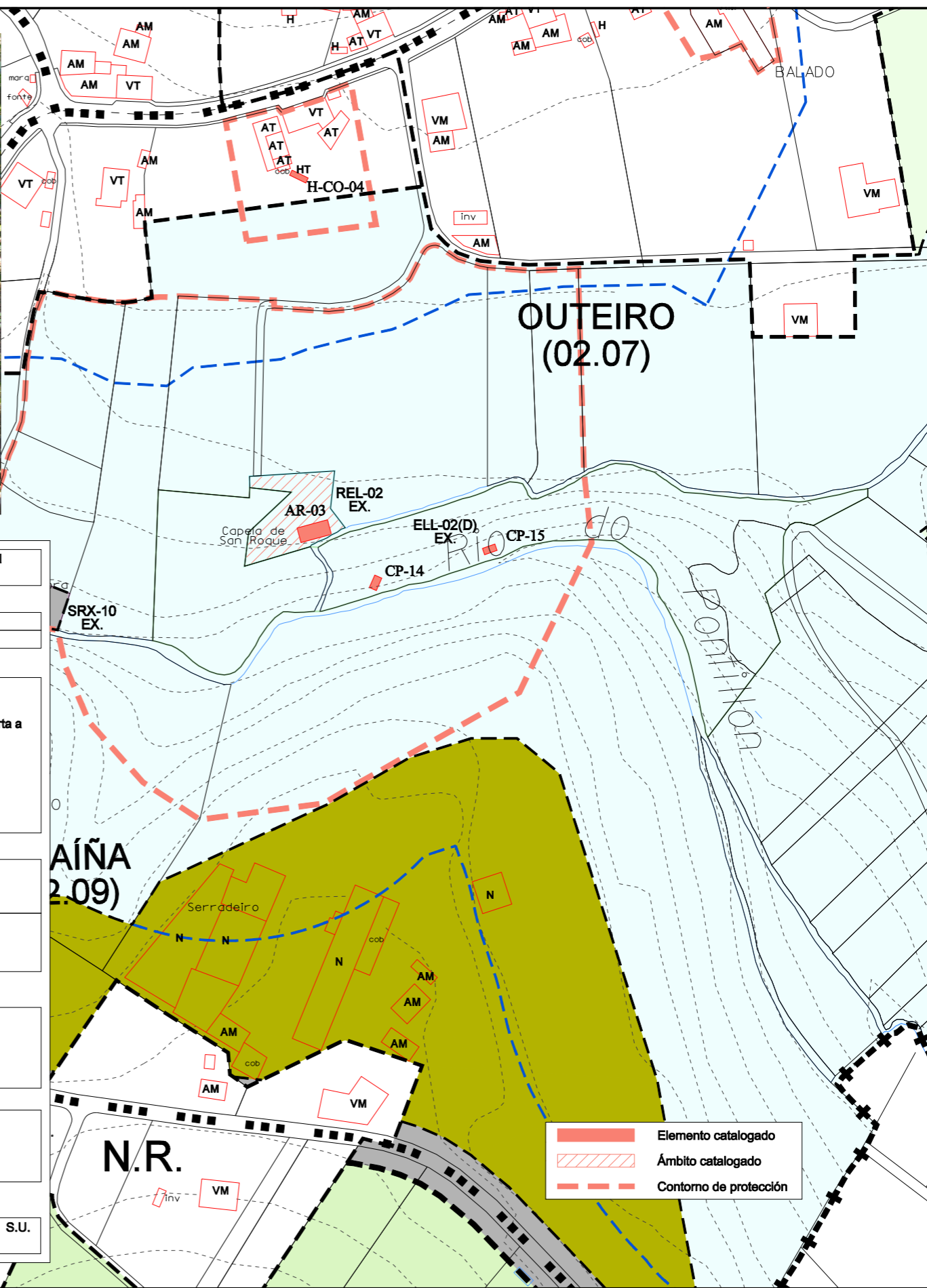
SOUTO DO GAFO

JA MORADA

N.R.

O PONTILLÓN

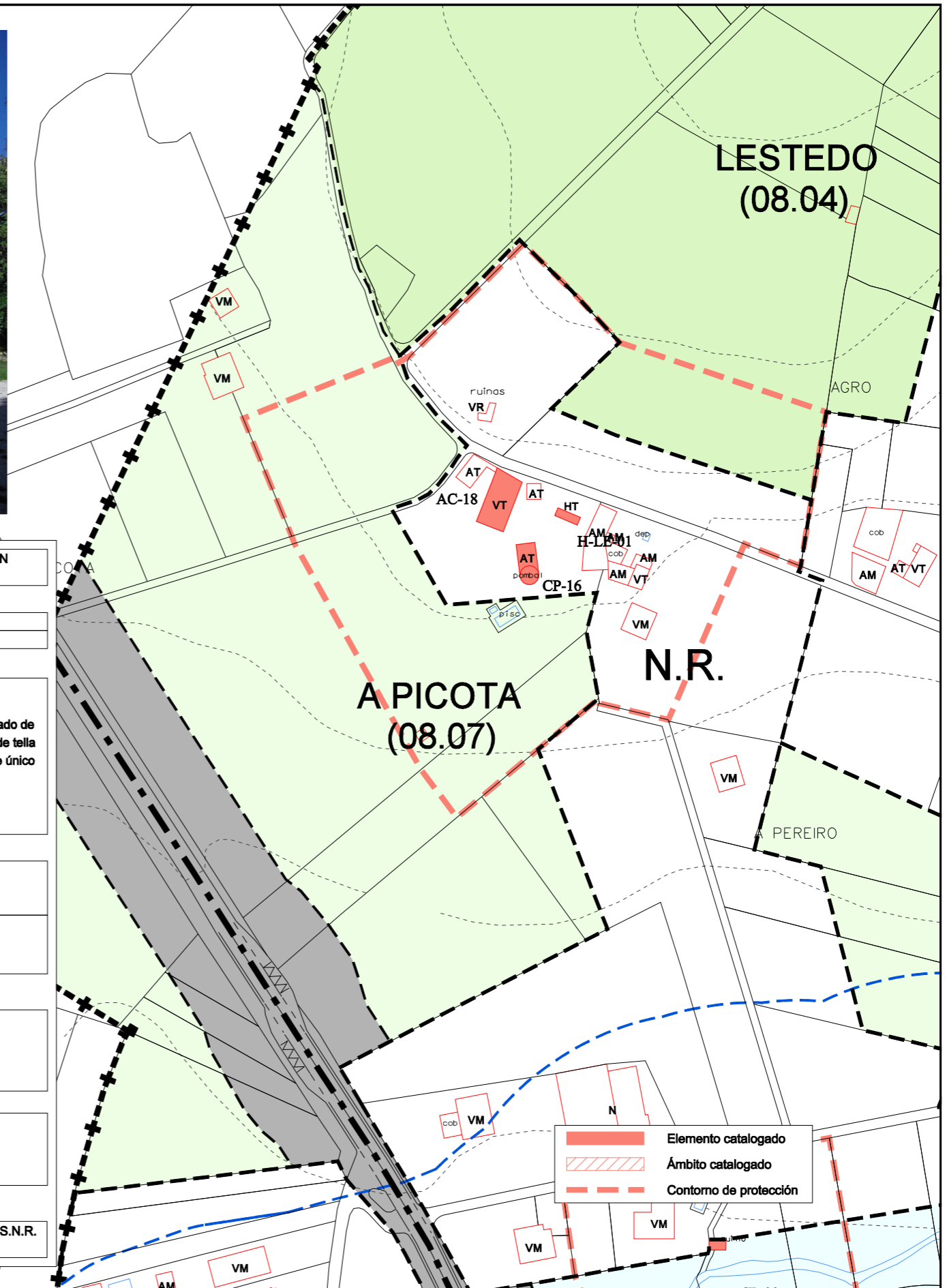
- Elemento catalogado
- Ámbito catalogado
- Contorno de protección



<b>DENOMINACIÓN:</b> Muíño do Matelo CONSTRUCCIÓN POPULAR		<b>CLAVE de IDENTIFICACIÓN:</b> CP-15	
<b>LOCALIZACIÓN:</b> O Pontillón		<b>COORDENADAS (U.T.M.):</b> X: 548.822    Y: 4.738.475	
PARROQUIA: Codeso (Santaia)		CONCELLO de BOQUEIXÓN	
<b>CARACTERÍSTICAS:</b>			
Arredor: rústico, nas proximidades do río Pontillón.			
Descrición: Construción a partir de muros de cachotería, agás os marcos de portas e xanelas, que son de cantería. Cuberta a dúas augas con remate de tella camba.			
Estado constructivo: O seu estado de conservación é bo.			
<b>PROTECCIÓN:</b>			
<b>GRADO de PROTECCIÓN:</b> Integral (Nivel I).			
Contorno de protección: Reflexado na cartografía.			
<b>ACTUACIÓNS e USOS PERMITIDOS e PROHIBIDOS:</b> En función do grao de protección, segundo o disposto no artigo 4.2.4 da Normativa.			
<b>DETERMINACIÓNS PARA A SÚA CONSERVACIÓN, REHABILITACIÓN, MELLORA OU RECUPERACIÓN</b> Para a súa recuperación e posta en valor sería necesaria unha limpeza, tanto do elemento en si, como do seu ámbito.			
<b>OBSERVACIÓNS:</b> Incluído no inventario de inmobles da Dirección Xeral de Patrimonio Cultural da Xunta de Galicia.			
<b>PLANIMETRÍA:</b>			
Planos de Clasificación (Escala 1:5000):	C-09	Clasificación do Solo:	S.U.
Planos de Ordenación (Escala 1:2000):	CU-2		



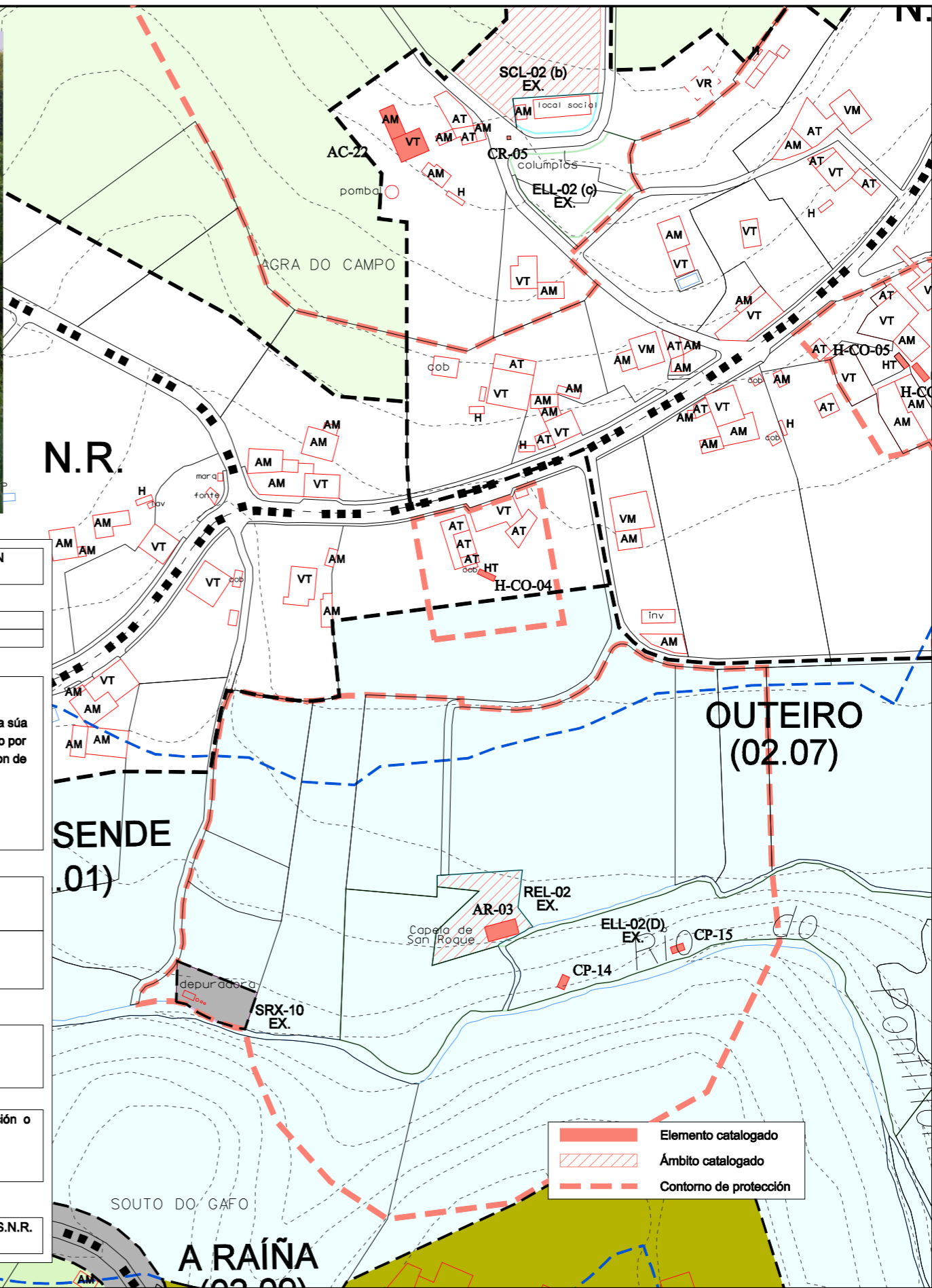
DENOMINACIÓN: Pombal da Casa da Ferradoira CONSTRUCCIÓN POPULAR		CLAVE de IDENTIFICACIÓN CP-16	
LOCALIZACIÓN:		COORDENADAS (U.T.M.):	
A Picota		X: 542.940	Y: 4.739.887
PARROQUIA: Lestedo (Santa María)		CONCELLO de BOQUEIXÓN	
CARACTERÍSTICAS:			
Arredor: rural, no lugar de A Picota.			
Descrición: Pombal á metade, pegado ao seu lado recto un alpendre. Estrutura do pombal de cachotaría, con aleiro voado de pedra na parte alta, por debaixo dos buratos de entrada e saída das pombas. Cuberta semicircular con rematado de tella curva sobre armazón de madeira, que se prolonga ao longo do alpendre, a dúas augas sobre estrutura de madeira e único muro de cachotaría ao oeste.			
Estado constructivo: O seu estado de conservación é moi bo, tanto do elemento en si como do seu anexo.			
PROTECCIÓN:			
GRADO de PROTECCIÓN: Integral (Nivel I).			
Contorno de protección: Reflexado na cartografía.			
ACTUACIÓNS e USOS PERMITIDOS e PROHIBIDOS: En función do grao de protección, segundo o disposto no artigo 4.2.4 da Normativa.			
DETERMINACIÓNS PARA A SÚA CONSERVACIÓN, REHABILITACIÓN, MELLORA OU RECUPERACIÓN O seu estado e moi bo, non sendo necesaria ningunha actuación para a súa conservación ou posta en valor.			
OBSERVACIÓNS: Incluído no inventario de inmobles da Dirección Xeral de Patrimonio Cultural da Xunta de Galicia.			
PLANIMETRÍA:			
Planos de Clasificación (Escala 1:5000):		C-12	Clasificación do Solo: S.N.R.
Planos de Ordenación (Escala 1:2000):		02.01/02.07/02.09	







<b>DENOMINACIÓN:</b> Hórreo de Ardesende CONSTRUCCIÓN POPULAR		<b>CLAVE de IDENTIFICACIÓN</b> H-CO-04	
<b>LOCALIZACIÓN:</b>		<b>COORDENADAS (U.T.M.):</b>	
Ardesende		X: 548.748	Y: 4.738.623
PARROQUIA: Codeso (Santaia)		CONCELLO de BOQUEIXÓN	
<b>CARACTERÍSTICAS:</b>			
Arredor: rural, no lugar de Ardesende.			
<p>Descrición: Hórreo tipo Mahía de tres vans e catro pés, corridos en todo o seu ancho, executados en cantería, coroados na súa cabeza por un tomarratos, sobre o que descansa un lintel inferior, con columnas tamén en pedra e pique coroado por sobrepena, decorado nun extremo por unha cruz e no outro por un pináculo. Os paramentos (fitas e balagustos) son de madeira, así como a porta de acceso. Cuberta a dúas augas con rematado de tella curva sobre armazón de madeira.</p>			
Estado constructivo: O seu estado de conservación é bo.			
<b>PROTECCIÓN:</b>			
<b>GRADO de PROTECCIÓN:</b> Integral (Nivel I).			
Contorno de protección: Reflexado na cartografía.			
<b>ACTUACIÓNS e USOS PERMITIDOS e PROHIBIDOS:</b> En función do grao de protección, segundo o disposto no artigo 4.2.4 da Normativa.			
<b>DETERMINACIÓNS PARA A SÚA CONSERVACIÓN, REHABILITACIÓN, MELLORA OU RECUPERACIÓN</b> Para a posta en valor do elemento deberíase realizar unha limpeza do elemento.			
<b>OBSERVACIÓNS:</b> Non incluído en ningún inventario previo. Dada a súa antigüidade e lonxitude, pódese considerar BIC sendo de aplicación o seu réxime de protección, segundo o capítulo II da Lei 8/1995 de Patrimonio Cultural de Galicia.			
<b>PLANIMETRÍA:</b>			
Planos de Clasificación (Escala 1:5000):		C-13	Clasificación do Solo: S.N.R.
Planos de Ordenación (Escala 1:2000):		02.01/02.07	





OITOMIL  
(08.10)

RUBIAL  
(08.09)

DENOMINACIÓN: Hórreo de Rubial  
CONSTRUCCIÓN POPULAR

CLAVE de IDENTIFICACIÓN  
H-LE-04

LOCALIZACIÓN:  
Rubial  
PARROQUIA: Lestedo (Santa María)

COORDENADAS (U.T.M.):  
X: 543.764 Y: 4.739.888  
CONCELLO de BOQUEIXÓN

**CARACTERÍSTICAS:**  
Arredor: rural, no lugar de Rubial.  
Descrición: Hórreo tipo Mahía, tipo mixto nos seus materiais, dun solo van e dous pés de, corridos en todo o seu ancho, coroado por tomarratos e columnas de pedra, que soportan un pique, con sobrepena na súa parte alta e adornado cunha cruz. Os paramentos e porta de acceso, son de madeira e cuberta a dúas augas con rematado de tella curva sobre armazón de madeira.  
Estado constructivo: O seu estado de conservación é bo.

**PROTECCIÓN:**  
GRADO de PROTECCIÓN:  
Integral (Nivel I).  
Contorno de protección: Reflexado na cartografía.

**ACTUACIÓNS e USOS PERMITIDOS e PROHIBIDOS:**  
En función do grao de protección, segundo o disposto no artigo 4.2.4 da Normativa.

**DETERMINACIÓNS PARA A SÚA CONSERVACIÓN, REHABILITACIÓN, MELLORA OU RECUPERACIÓN**  
Para a posta en valor e recuperación do elemento, deberíanse eliminar os pechos de ladrillo, en todo o seu van, así como unha limpeza de elementos vexetais, en cuberta, que aceleren a súa degradación.

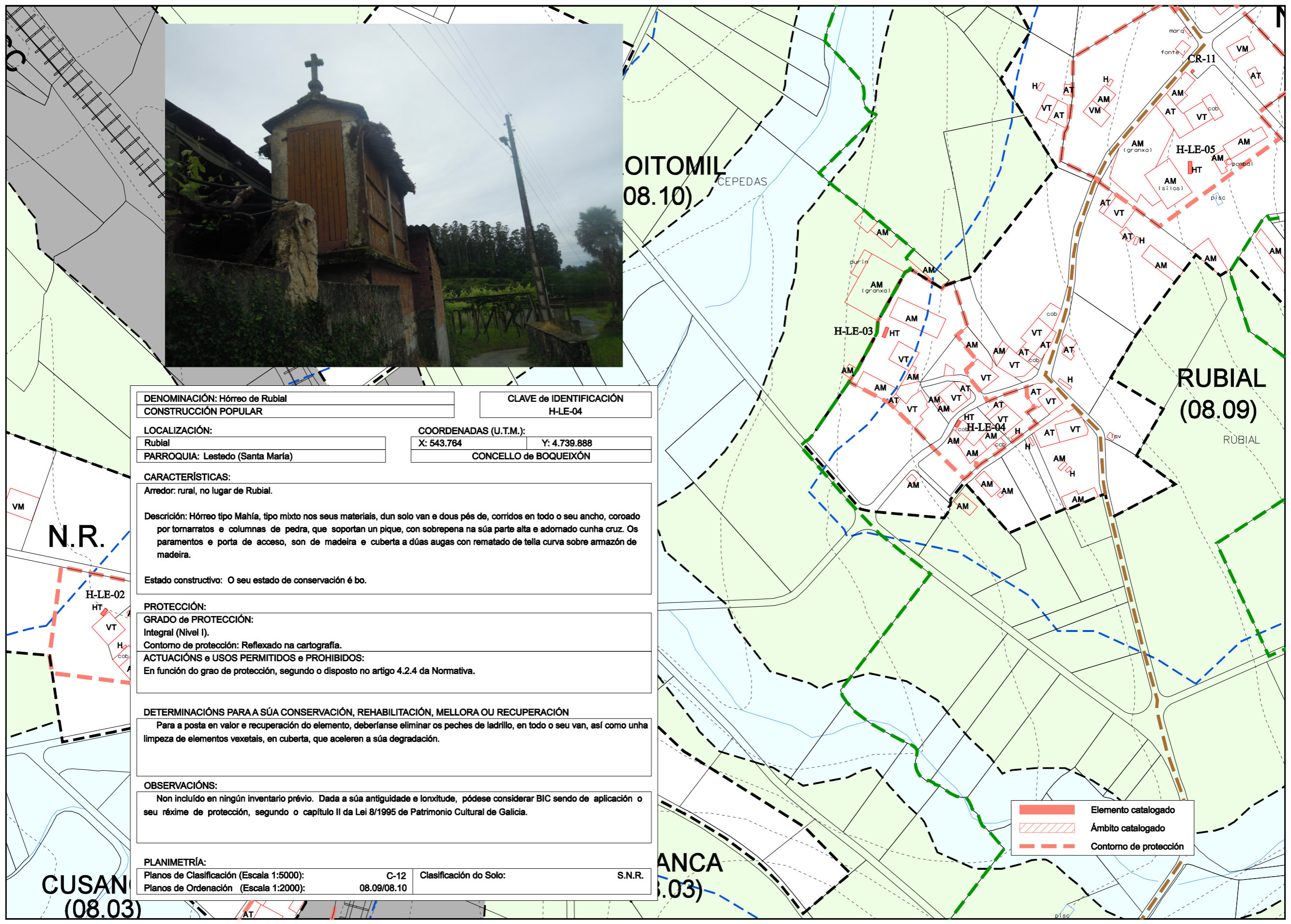
**OBSERVACIÓNS:**  
Non incluído en ningún inventario previo. Dada a súa antigüidade e lonxitude, pódese considerar BIC sendo de aplicación o seu réxime de protección, segundo o capítulo II da Lei 8/1995 de Patrimonio Cultural de Galicia.

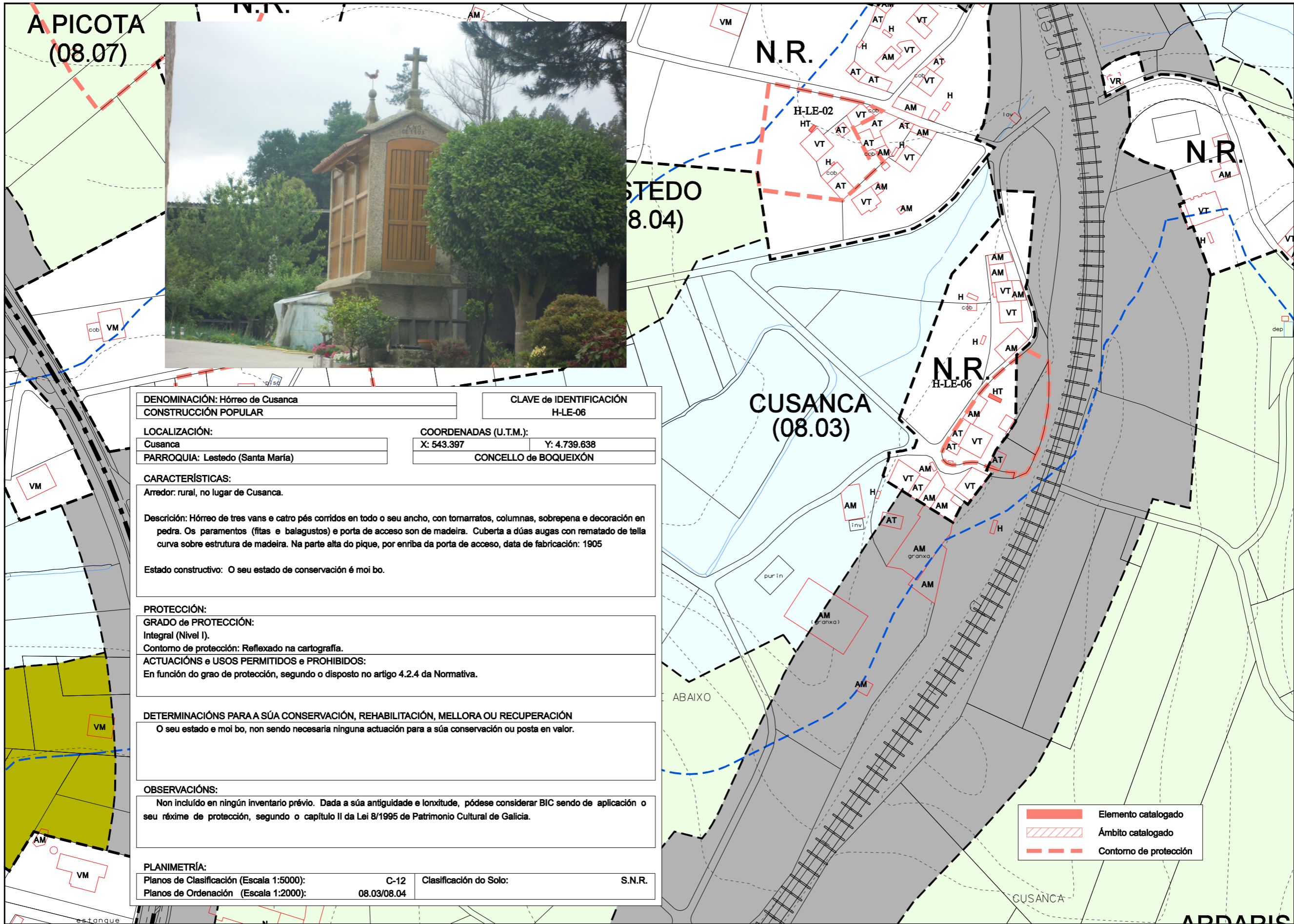
**PLANIMETRÍA:**  
Planos de Clasificación (Escala 1:5000): C-12 Clasificación do Solo: S.N.R.  
Planos de Ordenación (Escala 1:2000): 08.09/08.10

CUSAN  
(08.03)

ANCA  
(08.03)

	Elemento catalogado
	Ámbito catalogado
	Contorno de protección





DENOMINACIÓN: Hórreo de Cusanca  
CONSTRUCCIÓN POPULAR

CLAVE de IDENTIFICACIÓN  
H-LE-06

LOCALIZACIÓN:  
Cusanca  
PARROQUIA: Lestedo (Santa María)

COORDENADAS (U.T.M.):  
X: 543.397 Y: 4.739.638  
CONCELLO de BOQUEIXÓN

CARACTERÍSTICAS:  
Arredor: rural, no lugar de Cusanca.

Descrición: Hórreo de tres vans e catro pés corridos en todo o seu ancho, con tornarratos, columnas, sobrepeña e decoración en pedra. Os paramentos (fitas e balagustos) e porta de acceso son de madeira. Cuberta a dúas augas con rematado de tella curva sobre estrutura de madeira. Na parte alta do pique, por enriba da porta de acceso, data de fabricación: 1905

Estado constructivo: O seu estado de conservación é moi bo.

PROTECCIÓN:  
GRADO de PROTECCIÓN:  
Integral (Nivel I).  
Contorno de protección: Reflexado na cartografía.

ACTUACIÓNS e USOS PERMITIDOS e PROHIBIDOS:  
En función do grao de protección, segundo o disposto no artigo 4.2.4 da Normativa.

DETERMINACIÓNS PARA A SÚA CONSERVACIÓN, REHABILITACIÓN, MELLORA OU RECUPERACIÓN  
O seu estado e moi bo, non sendo necesaria ningunha actuación para a súa conservación ou posta en valor.

OBSERVACIÓNS:  
Non incluído en ningún inventario previo. Dada a súa antigüidade e lonxitude, pódese considerar BIC sendo de aplicación o seu réxime de protección, segundo o capítulo II da Lei 8/1995 de Patrimonio Cultural de Galicia.

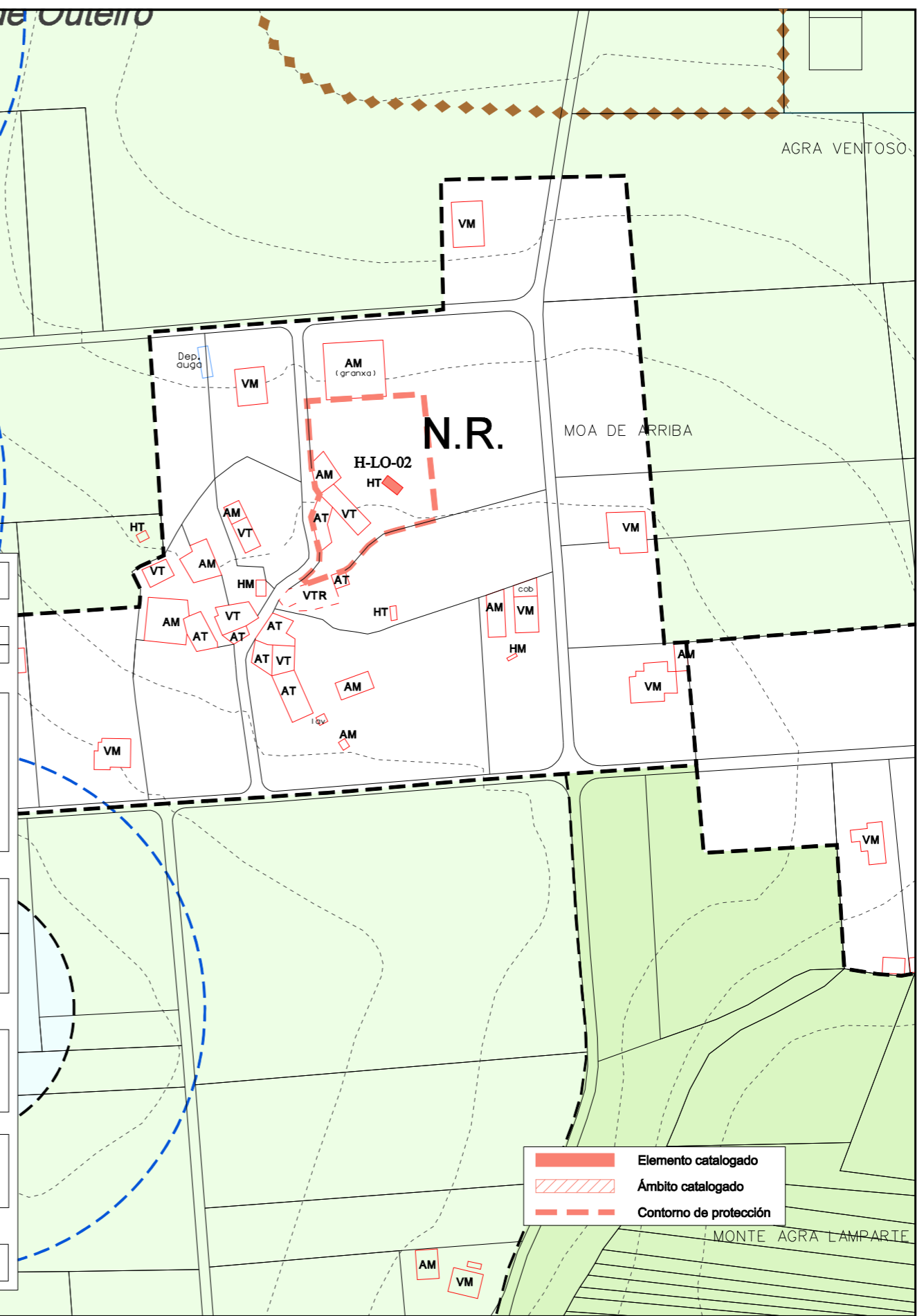
PLANIMETRÍA:  
Planos de Clasificación (Escala 1:5000): C-12 Clasificación do Solo: S.N.R.  
Planos de Ordenación (Escala 1:2000): 08.03/08.04

Elemento catalogado  
Ámbito catalogado  
Contorno de protección

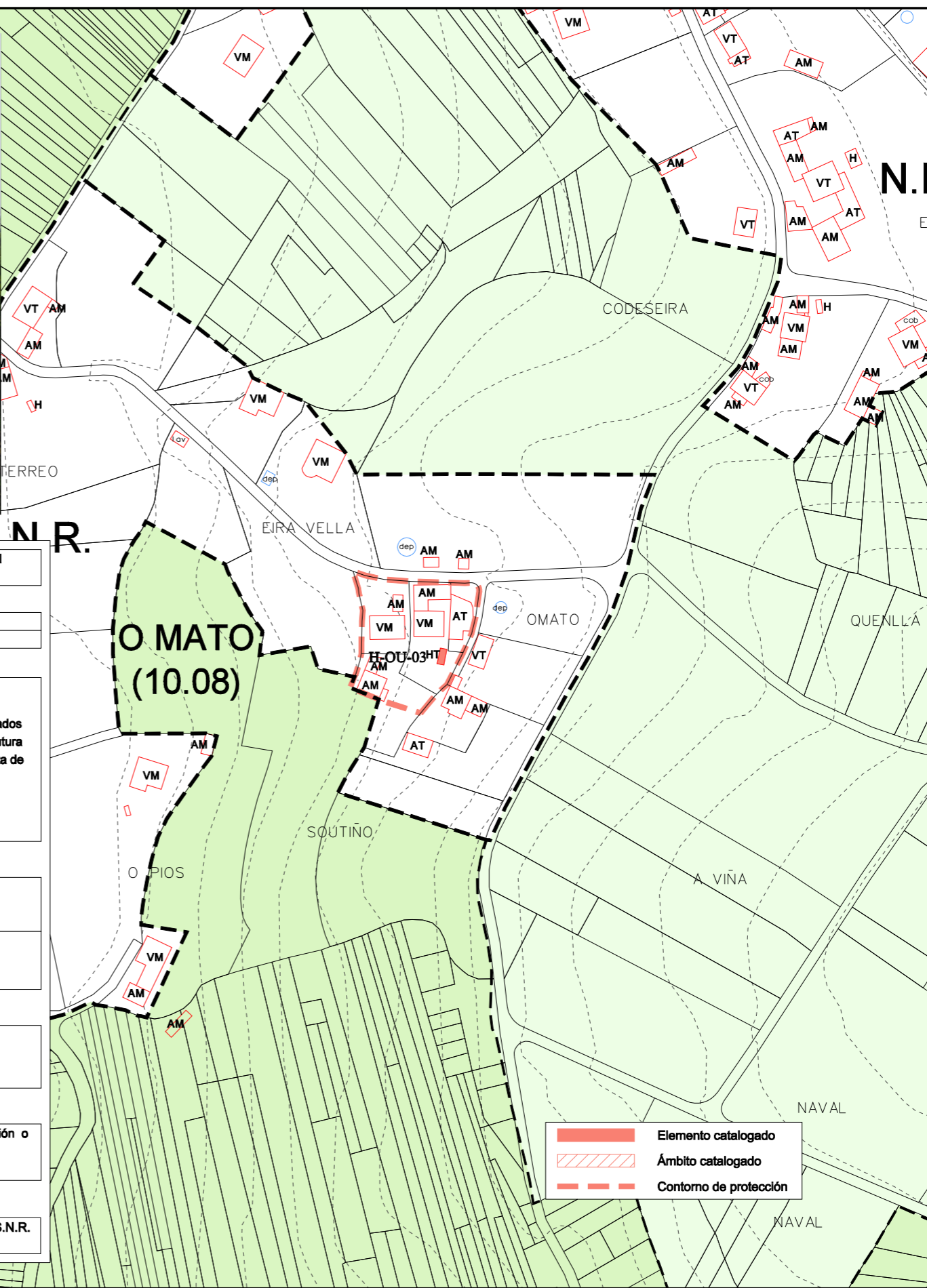


AM  
(granxa)  
AM  
VT

DENOMINACIÓN: Hórreo en Agra CONSTRUCCIÓN POPULAR		CLAVE de IDENTIFICACIÓN H-LO-02	
LOCALIZACIÓN:		COORDENADAS (U.T.M.):	
Agra		X: 547.502	Y: 4.746.729
PARROQUIA: Loureda (San Pedro)		CONCELLO de BOQUEIXÓN	
CARACTERÍSTICAS:			
Arredor: rural, no lugar de Agra.			
Descrición: Hórreo de planta cadrada con dous vans por cada lado, pés independentes, tornarratos e estrutura de cantería. Gaba paramentos verticais (cintas e balagustos) son de madeira e a cuberta a dúas augas con estrutura de madeira, sen elementos de cubrición.			
Estado constructivo: O seu estado de conservación é bo			
PROTECCIÓN:			
GRADO de PROTECCIÓN: Integral (Nivel I).			
Contorno de protección: Reflexado na cartografía.			
ACTUACIÓNS e USOS PERMITIDOS e PROHIBIDOS: En función do grao de protección, segundo o disposto no artigo 4.2.4 da Normativa.			
DETERMINACIÓNS PARA A SÚA CONSERVACIÓN, REHABILITACIÓN, MELLORA OU RECUPERACIÓN			
Para a recuperación e posta en valor do elemento é necesaria unha recuperación dos paramentos verticais, así como a substitución das pranchas de cuberta por unha estrutura de madeira e colocación de elementos de cubrición.			
OBSERVACIÓNS:			
Incluído no inventario de inmobles da Dirección Xeral de Patrimonio Cultural da Xunta de Galicia. Dada a súa antigüidade e lonxitude, pódese considerar BIC sendo de aplicación o seu réxime de protección, segundo o capítulo II da Lei 8/1995 de Patrimonio Cultural de Galicia.			
PLANIMETRÍA:			
Planos de Clasificación (Escala 1:5000):		C-04	Clasificación do Solo: S.N.R.
Planos de Ordenación (Escala 1:2000):		09.01	



Elemento catalogado  
 Ámbito catalogado  
 Contorno de protección



<b>DENOMINACIÓN:</b> Hórreo en Agra CONSTRUCCIÓN POPULAR		<b>CLAVE de IDENTIFICACIÓN:</b> H-OU-03	
<b>LOCALIZACIÓN:</b> O Mato		<b>COORDENADAS (U.T.M.):</b> X: 553.864    Y: 4.739.904	
PARROQUIA: Oural (Santa María)		CONCELLO de BOQUEIXÓN	
<b>CARACTERÍSTICAS:</b>			
Arredor: rural, no lugar do Mato.			
Descrición: Hórreo tipo Mahía, mixto nos seus materiais, con dous vans e tres pés, recibos con morteiro de cemento e pintados de cor branca, que ocupan todo o ancho do elemento, con tomarratos integrado por unha sinxela lousa. A súa estrutura portante é de cantería e os paramentos verticais (cintas e balagustos) son de madeira. No pique inscrición coa data de construción: 1908. Cuberta a dúas augas con rematado de tella curva sobre armazón de madeira.			
Estado constructivo: O seu estado de conservación é bo.			
<b>PROTECCIÓN:</b>			
GRADO de PROTECCIÓN: Integral (Nivel I).			
Contorno de protección: Reflexado na cartografía.			
ACTUACIÓNS e USOS PERMITIDOS e PROHIBIDOS: En función do grao de protección, segundo o disposto no artigo 4.2.4 da Normativa.			
<b>DETERMINACIÓNS PARA A SÚA CONSERVACIÓN, REHABILITACIÓN, MELLORA OU RECUPERACIÓN</b>			
Para a posta en valor sería necesaria unha rehabilitación dos pés, así como un tratamento aos paramentos verticais.			
<b>OBSERVACIÓNS:</b>			
Non incluído en ningún inventario previo. Dada a súa antigüidade e lonxitude, pódese considerar BIC sendo de aplicación o seu réxime de protección, segundo o capítulo II da Lei 8/1995 de Patrimonio Cultural de Galicia.			
<b>PLANIMETRÍA:</b>			
Planos de Clasificación (Escala 1:5000):	C-15	Clasificación do Solo:	S.N.R.
Planos de Ordenación (Escala 1:2000):	10.08		

- Elemento catalogado
- Ámbito catalogado
- Contorno de protección



GÁNDARA  
(12.04)

DENOMINACIÓN: Hórreo de Deseiro  
CONSTRUCCIÓN POPULAR

CLAVE de IDENTIFICACIÓN  
H-SG-15

LOCALIZACIÓN:  
Deseiro de Arriba

COORDENADAS (U.T.M.):  
X: 542.931 Y: 4.741.440

PARROQUIA: Sergude (San Breixo)  
CONCELLO de BOQUEIXÓN

CARACTERÍSTICAS:  
Arredor: rural, no lugar de Deseiro de Arriba.

Descrición: Hórreo tipo Mahía, mixto nos seus materiais, con tres vans e catro pés que ocupan todo o ancho do elemento, cooronado con tomarratos. A súa estrutura portante é de cantería e os paramentos verticais (cintas e balagustos) son de madeira. No pinche inscrición coa data de construción: 1847. Cuberta a dúas augas con rematado de tella curva sobre amazón de madeira.

Estado constructivo: Su estado de conservación es muy buena.

PROTECCIÓN:  
GRADO de PROTECCIÓN:  
Integral (Nivel I).

Contorno de protección: Reflexado na cartografía.

ACTUACIÓNS e USOS PERMITIDOS e PROHIBIDOS:  
En función do grao de protección, segundo o disposto no artigo 4.2.4 da Normativa.

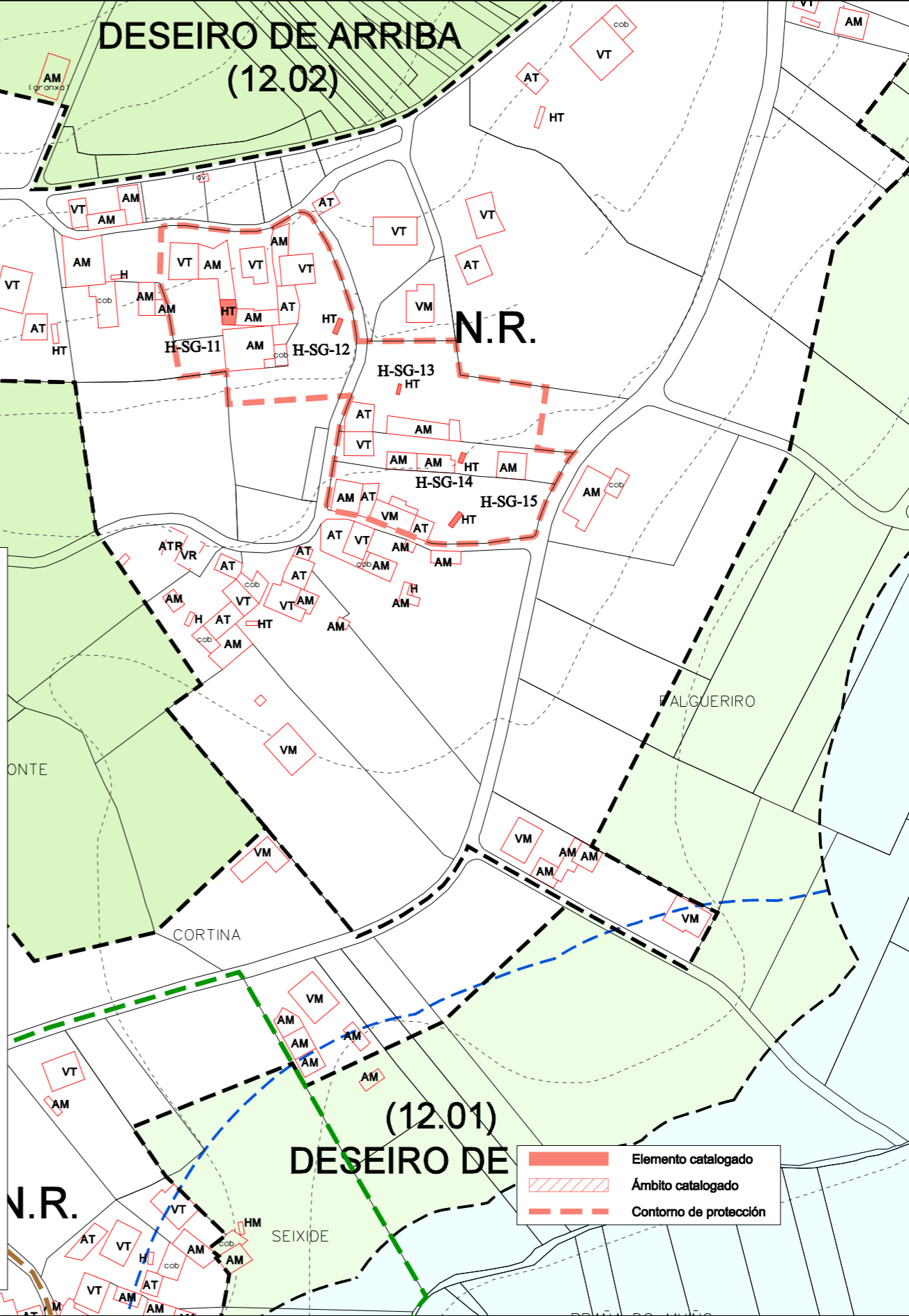
DETERMINACIÓNS PARA A SÚA CONSERVACIÓN, REHABILITACIÓN, MELLORA OU RECUPERACIÓN  
O seu estado e moi bo, non sendo necesaria ningunha actuación para a súa conservación ou posta en valor.

OBSERVACIÓNS:  
Non incluído en ningún inventario previo. Dada a súa antigüidade e lonxitude, pódese considerar BIC sendo de aplicación o seu réxime de protección, segundo o capítulo II da Lei 8/1995 de Patrimonio Cultural de Galicia.

PLANIMETRÍA:  
Planos de Clasificación (Escala 1:5000): C-12  
Planos de Ordenación (Escala 1:2000): 12.01/12.02  
Clasificación do Solo: S.N.R.

DESEIRO DE ARRIBA  
(12.02)

N.R.



Elemento catalogado  
Ámbito catalogado  
Contorno de protección

DPL-12 (a)  
EX  
Pista Polideportiva

15012003

N.R.

N.R.

(12.01)  
DESEIRO DE

MONTE  
CORTINA  
SEIXIDE

FALGUERIRO