

Parroquia:	CODESO (SANTAIA)	Data:	XANEIRO 2015
Núcleo:	ARDESENDE	Escala:	1:2000
		Número:	02.01

LENDAS	
	LÍMITE DE NÚCLEO RURAL
	ALIARIACIÓN
	CAMBIO DE CUALIFICACIÓN
	LÍMITE DA EDIFICACIÓN
	ORDENANZA DE NÚCLEO HISTÓRICO TRADICIONAL
	ORDENANZA DE NÚCLEO COMÚN

DOTACIÓNS		
S. Local	S. Xeral	Tipo
ELL-nº	ELX-nº	ESPAZOS LIBRES
ZVL-nº	ZVX-nº	ZONAS VERDES
ADL-nº	ADX-nº	ADMINISTRATIVO
CEL-nº	CEX-nº	CEMITERIO
DPL-nº	DPX-nº	DEPORTIVO
DCL-nº	DCX-nº	DOCENTE
REL-nº	REX-nº	RELIXIOSO
RCL-nº	RCX-nº	CONXUNTO PARROQUIAL
SAL-nº	SAX-nº	SANITARIO - ASISTENCIAL
SCL-nº	SCX-nº	SOCIO - CULTURAL
SRL-nº	SRX-nº	SERVICIOS URBANÍSTICOS
EX. / PR.		DOTACIÓNS EXISTENTE / PROGRAMADA

CATÁLOGO ARQUITECTÓNICO	
	ELEMENTO CATALOGADO
	ÁMBITO CATALOGADO
	CONTORNO DE PROTECCIÓN

CATÁLOGO ARQUEOLÓXICO	
	ÁREA DE PROTECCIÓN INTEGRAL DO XAC. ARQUEOLÓXICO GRAO. II.1
	LÍMITE ÁREA DE CAUTELA DO XAC. ARQUEOLÓXICO GRAO. II.2

PLAN XERAL DE ORDENACIÓN MUNICIPAL

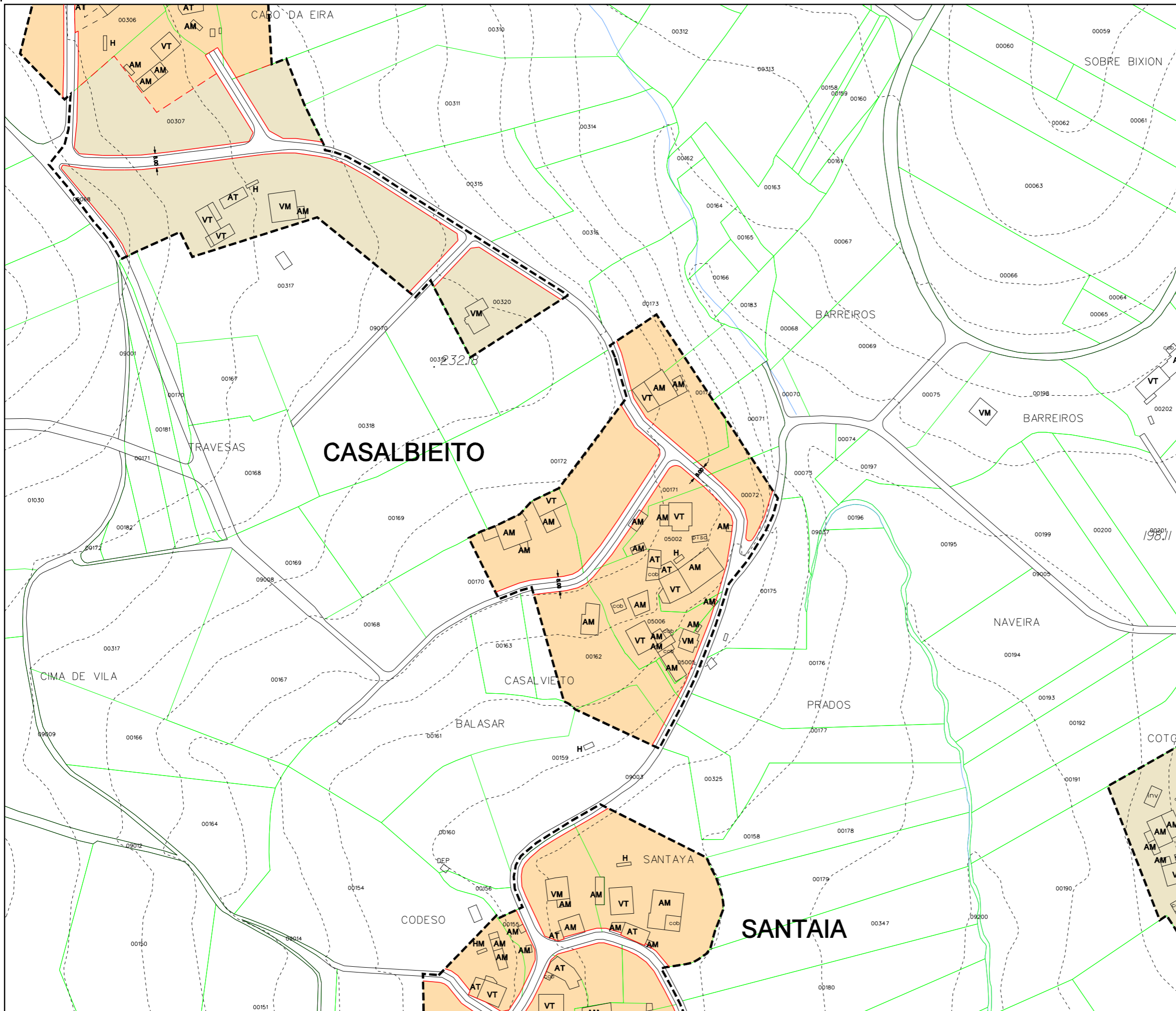
DOCUMENTO DE APROBACIÓN DEFINITIVA

ORDENACIÓN DOS NÚCLEOS RURAIS

Concello de Boquebón

O Equipo Redactor:

Estudio Técnico Galego, S.A.



Parroquia:	Data:
CODESO (SANTAIA)	XANEIRO 2015
	Escala:
	1:2000
Núcleo:	Número:
CASALBIEITO	02.02

LEENDA	
	LÍMITE DE NÚCLEO RURAL
	ALIÑACIÓN
	CAMBIO DE CUALIFICACIÓN
	LÍMITE DA EDIFICACIÓN
	ORDENANZA DE NÚCLEO HISTÓRICO TRADICIONAL
	ORDENANZA DE NÚCLEO COMÚN

DOTACIÓNS		
S. Local	S. Xeral	Tipo
ELL-nº	ELX-nº	ESPAZOS LIBRES
ZVL-nº	ZVX-nº	ZONAS VERDES
ADL-nº	ADX-nº	ADMINISTRATIVO
CEL-nº	CEX-nº	CEMITERIO
DPL-nº	DPX-nº	DEPORTIVO
DCL-nº	DCX-nº	DOCENTE
REL-nº	REX-nº	RELIXIOSO
RCL-nº	RCX-nº	CONXUNTO PARROQUIAL
SAL-nº	SAX-nº	SANITARIO - ASISTENCIAL
SCL-nº	SCX-nº	SOCIO - CULTURAL
SRL-nº	SRX-nº	SERVICIOS URBANÍSTICOS
EX. / PR.		DOTACIÓN EXISTENTE / PROGRAMADA

CATÁLOGO	
CATÁLOGO ARQUITECTÓNICO	
	ELEMENTO CATALOGADO
	ÁMBITO CATALOGADO
	CONTORNO DE PROTECCIÓN
CATÁLOGO ARQUEOLÓXICO	
	ÁREA DE PROTECCIÓN INTEGRAL DO XAC. ARQUEOLÓXICO GRAO. II.1
	LÍMITE ÁREA DE CAUTELA DO XAC. ARQUEOLÓXICO GRAO. II.2

Concello de Boquebón

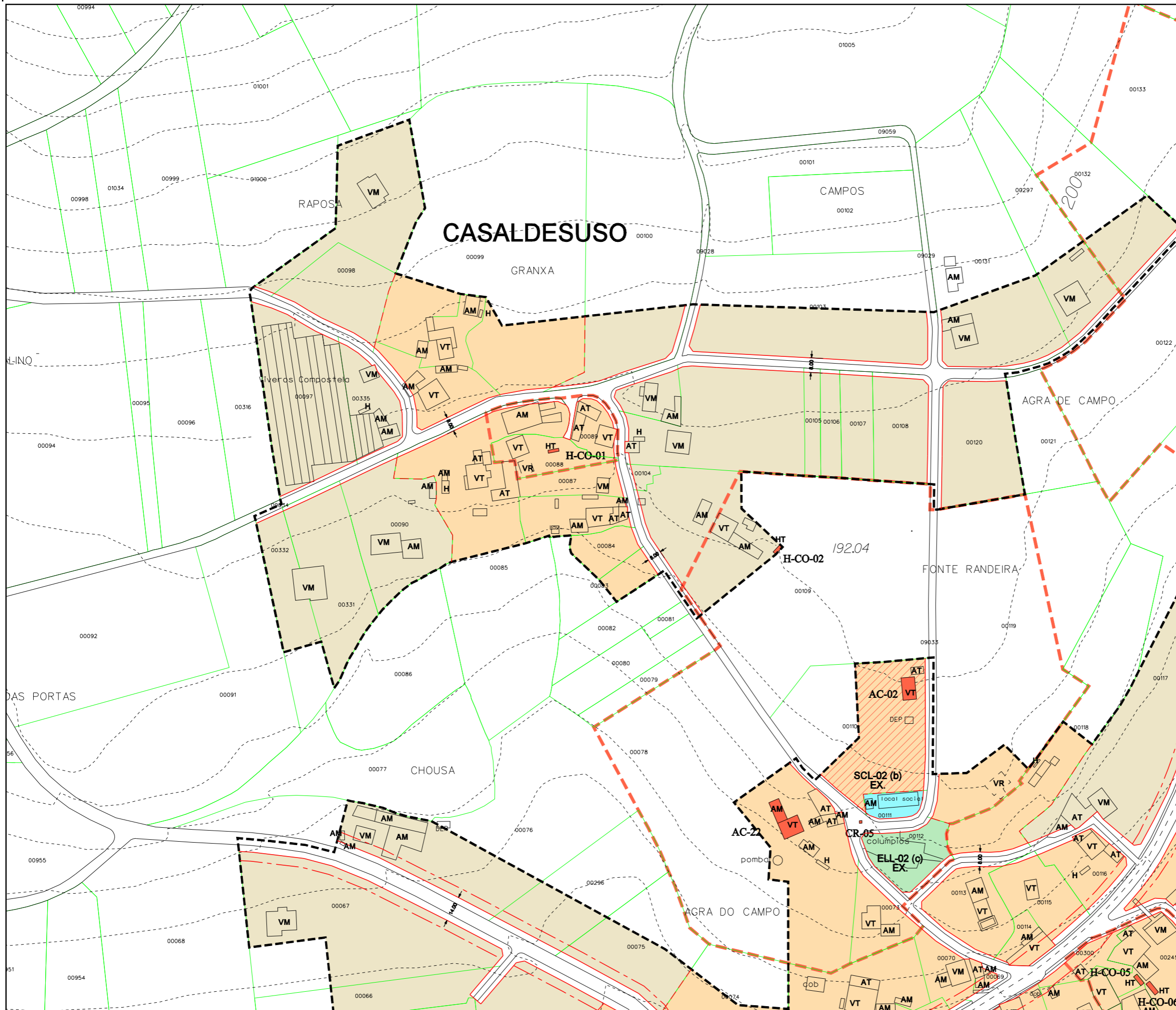
PLAN XERAL DE ORDENACIÓN MUNICIPAL

DOCUMENTO DE APROBACIÓN DEFINITIVA

ORDENACIÓN DOS NÚCLEOS RURAIS

O Equipo Redactor:

Estudio Técnico Galego, S.A.



Parroquia:	CODESO (SANTAIA)	Data:	XANEIRO 2015
		Escala:	1:2000
Núcleo:	CASALDESUSO	Número:	02.03

LENDAS	
	LÍMITE DE NÚCLEO RURAL
	ALIÑACIÓN
	CAMBIO DE CUALIFICACIÓN
	LÍMITE DA EDIFICACIÓN
	ORDENANZA DE NÚCLEO HISTÓRICO TRADICIONAL
	ORDENANZA DE NÚCLEO COMÚN

DOTACIÓNS		
S. Local	S. Xeral	Tipo
ELL-nº	ELX-nº	ESPAZOS LIBRES
ZVL-nº	ZVX-nº	ZONAS VERDES
ADL-nº	ADX-nº	ADMINISTRATIVO
CEL-nº	CEX-nº	CEMITERIO
DPL-nº	DPX-nº	DEPORTIVO
DCL-nº	DCX-nº	DOCENTE
REL-nº	REX-nº	RELIXIOSO
RCL-nº	RCX-nº	CONXUNTO PARROQUIAL
SAL-nº	SAX-nº	SANITARIO - ASISTENCIAL
SCL-nº	SCX-nº	SOCIO - CULTURAL
SRL-nº	SRX-nº	SERVICIOS URBANÍSTICOS
EX. / PR.		DOTACIÓN EXISTENTE / PROGRAMADA

CATÁLOGO	
CATÁLOGO ARQUITECTÓNICO	
	ELEMENTO CATALOGADO
	ÁMBITO CATALOGADO
	CONTORNO DE PROTECCIÓN
CATÁLOGO ARQUEOLÓXICO	
	ÁREA DE PROTECCIÓN INTEGRAL DO XAC. ARQUEOLÓXICO GRAO. II.1
	LÍMITE ÁREA DE CAUTELA DO XAC. ARQUEOLÓXICO GRAO. II.2

PLAN XERAL DE ORDENACIÓN MUNICIPAL

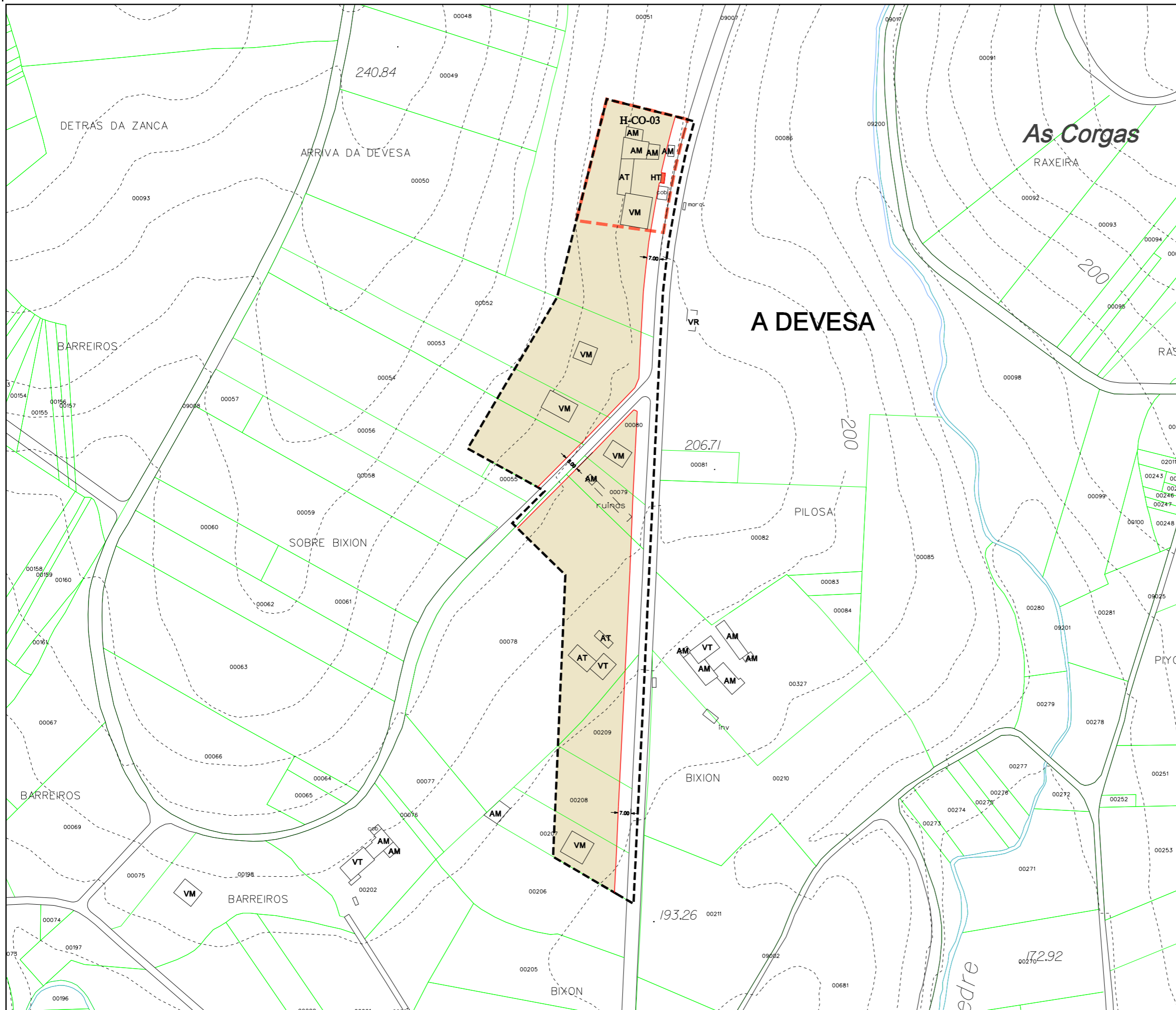
DOCUMENTO DE APROBACIÓN DEFINITIVA

ORDENACIÓN DOS NÚCLEOS RURAIS

Concello de Boquebón

O Equipo Redactor:

Estudio Técnico Galego, S.A.



Parroquia:	DATA:
CODESO (SANTAIA)	XANEIRO 2015
	Escala:
	1:2000
Núcleo	Número:
A DEvesa	02.04

LEENDA	
	LÍMITE DE NÚCLEO RURAL
	ALIÑACIÓN
	CAMBIO DE CUALIFICACIÓN
	LÍMITE DA EDIFICACIÓN
	ORDENANZA DE NÚCLEO HISTÓRICO TRADICIONAL
	ORDENANZA DE NÚCLEO COMÚN

DOTACIÓNS		
S. Local	S. Xeral	Tipo
ELL-nº	ELX-nº	ESPAZOS LIBRES
ZVL-nº	ZVX-nº	ZONAS VERDES
ADL-nº	ADX-nº	ADMINISTRATIVO
CEL-nº	CEX-nº	CEMITERIO
DPL-nº	DPX-nº	DEPORTIVO
DCL-nº	DCX-nº	DOCENTE
REL-nº	REX-nº	RELIXIOSO
RCL-nº	RCX-nº	CONXUNTO PARROQUIAL
SAL-nº	SAX-nº	SANITARIO - ASISTENCIAL
SCL-nº	SCX-nº	SOCIO - CULTURAL
SRL-nº	SRX-nº	SERVICIOS URBANÍSTICOS
EX. / PR.		DOTACIÓN EXISTENTE / PROGRAMADA

CATÁLOGO ARQUITECTÓNICO	
	ELEMENTO CATALOGADO
	ÁMBITO CATALOGADO
	CONTORNO DE PROTECCIÓN

CATÁLOGO ARQUEOLÓXICO	
	ÁREA DE PROTECCIÓN INTEGRAL DO XAC. ARQUEOLÓXICO GRAO. II.1
	LÍMITE ÁREA DE CAUTELA DO XAC. ARQUEOLÓXICO GRAO. II.2

PLAN XERAL DE ORDENACIÓN MUNICIPAL

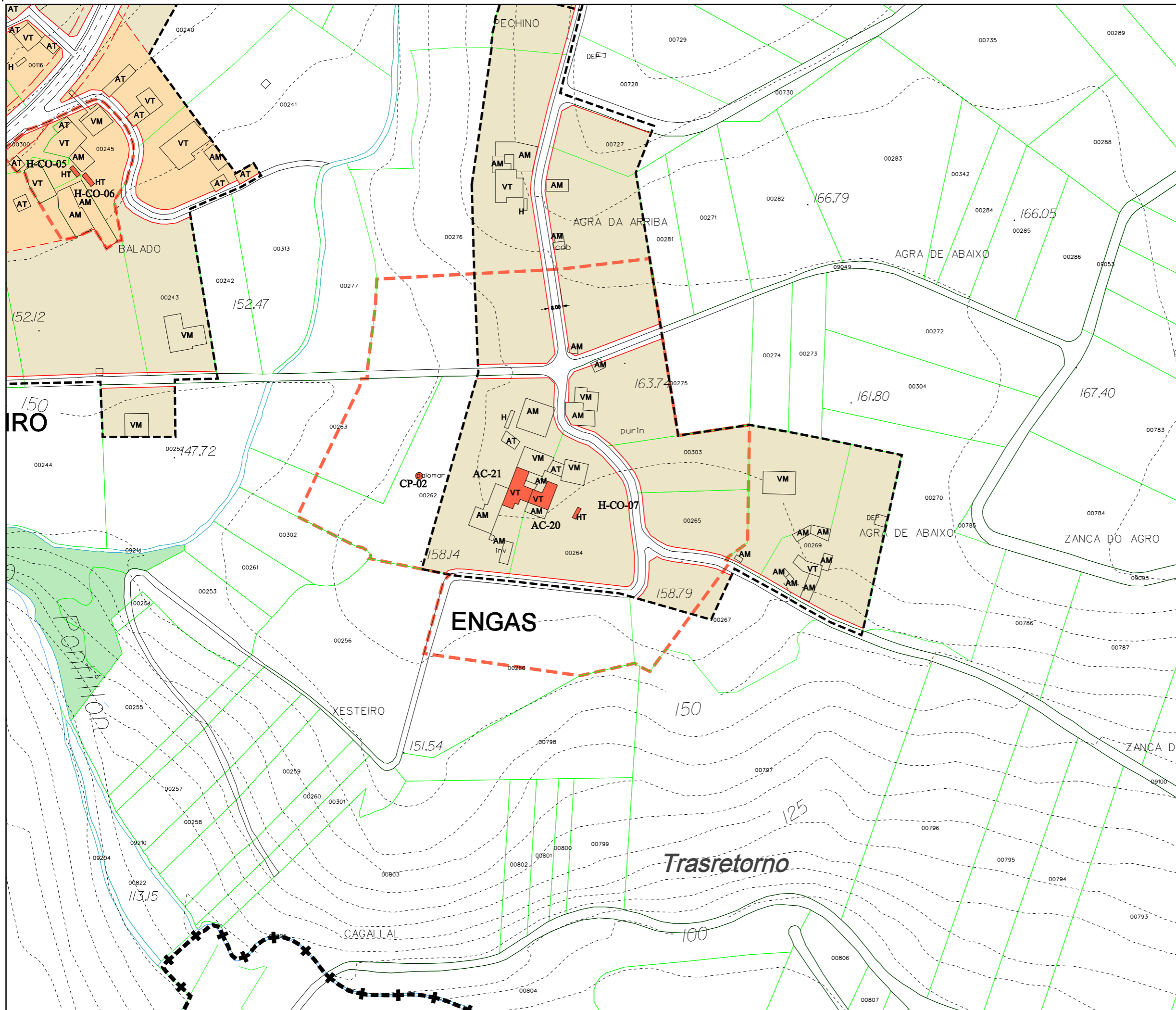
DOCUMENTO DE APROBACIÓN DEFINITIVA

ORDENACIÓN DOS NÚCLEOS RURAIS

Concello de Boquebón

O Equipo Redactor:

Estudio Técnico Collega, S.A.



Parroquia:	CODESO (SANTAIA)	Data:	XANEIRO 2015
		Escala:	1:2000
Núcleo:	ENGAS	Número:	02.05

LEENDA	
	LÍMITE DE NÚCLEO RURAL
	ALIÑACIÓN
	CAMBIO DE CUALIFICACIÓN
	LÍMITE DA EDIFICACIÓN
	ORDENANZA DE NÚCLEO HISTÓRICO TRADICIONAL
	ORDENANZA DE NÚCLEO COMÚN

DOTACIÓNS		
S. Local	S. Xeral	Tipo
ELL-nº	ELX-nº	ESPAZOS LIBRES
ZVL-nº	ZVX-nº	ZONAS VERDES
ADL-nº	ADX-nº	ADMINISTRATIVO
CEL-nº	CEX-nº	CEMITERIO
DPL-nº	DPX-nº	DEPORTIVO
DCL-nº	DCX-nº	DOCENTE
REL-nº	REX-nº	RELIXIOSO
RCL-nº	RCX-nº	CONXUNTO PARROQUIAL
SAL-nº	SAX-nº	SANITARIO - ASISTENCIAL
SCL-nº	SCX-nº	SOCIO - CULTURAL
SRL-nº	SRX-nº	SERVICIOS URBANÍSTICOS
EX. / PR.		DOTACIÓN EXISTENTE / PROGRAMADA

CATÁLOGO	
CATÁLOGO ARQUITECTÓNICO	
	ELEMENTO CATALOGADO
	ÁMBITO CATALOGADO
	CONTORNO DE PROTECCIÓN
CATÁLOGO ARQUEOLÓXICO	
	ÁREA DE PROTECCIÓN INTEGRAL DO XAC. ARQUEOLÓXICO GRAO. II.1
	LÍMITE ÁREA DE CAUTELA DO XAC. ARQUEOLÓXICO GRAO. II.2

PLAN XERAL DE ORDENACIÓN MUNICIPAL

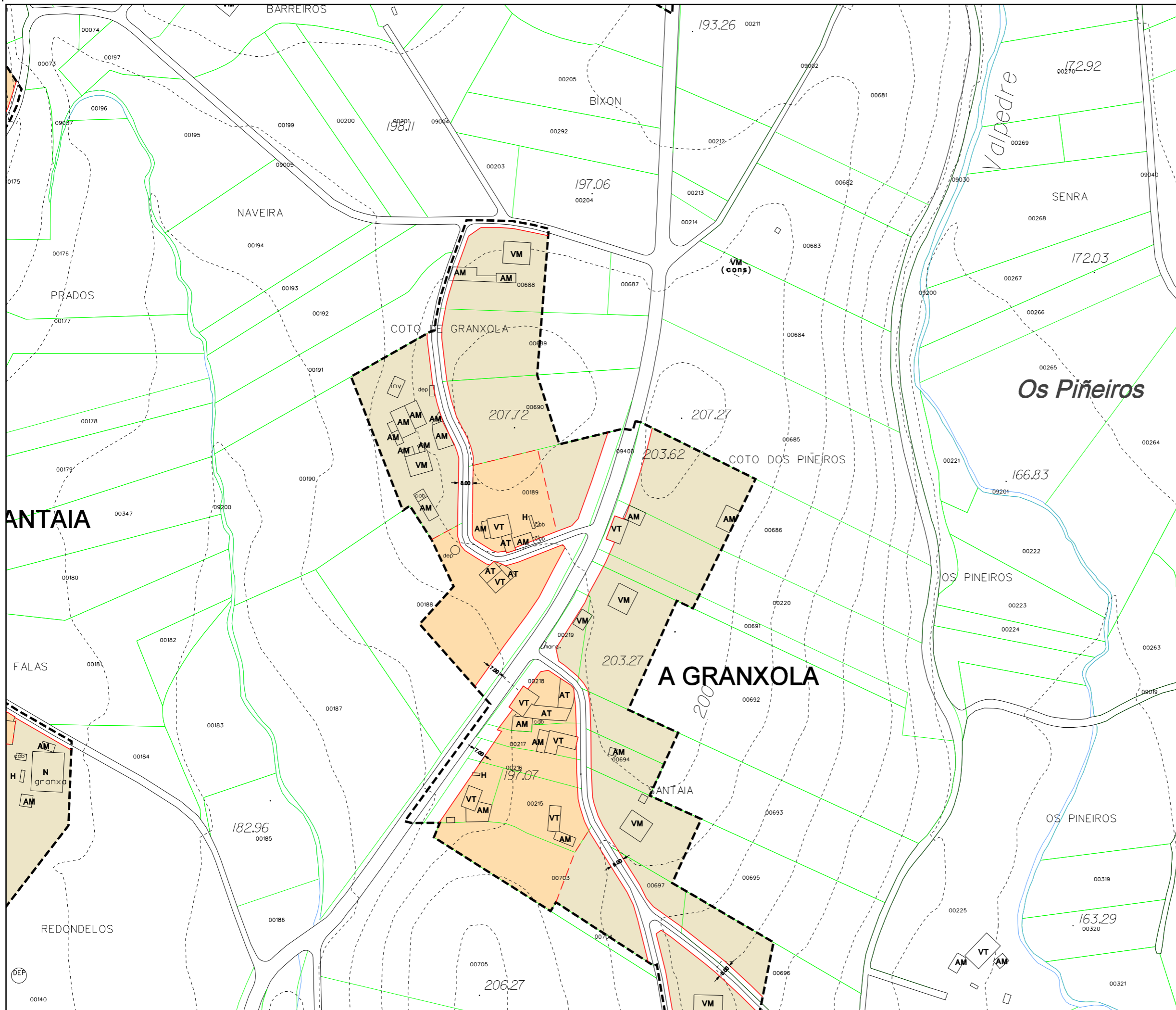
DOCUMENTO DE APROBACIÓN DEFINITIVA

ORDENACIÓN DOS NÚCLEOS RURAIS

Concello de Boquebón

O Equipo Redactor:

Estudio Técnico Galego, S.A.



Parroquia:	Data:
CODESO (SANTAIA)	XANEIRO 2015
Núcleo	Escala:
A GRANXOLA	1:2000
	Número:
	02.06 (a)

LENDAX	
	LÍMITE DE NÚCLEO RURAL
	ALIÑACIÓN
	CAMBIO DE CUALIFICACIÓN
	LÍMITE DA EDIFICACIÓN
	ORDENANZA DE NÚCLEO HISTÓRICO TRADICIONAL
	ORDENANZA DE NÚCLEO COMÚN

DOTACIÓNX		
S. Local	S. Xeral	Tipo
ELL-nº	ELX-nº	ESPAZOS LIBRES
ZVL-nº	ZVX-nº	ZONAS VERDES
ADL-nº	ADX-nº	ADMINISTRATIVO
CEL-nº	CEX-nº	CEMITERIO
DPL-nº	DPX-nº	DEPORTIVO
DCL-nº	DCX-nº	DOCENTE
REL-nº	REX-nº	RELIXIOSO
RCL-nº	RCX-nº	CONXUNTO PARROQUIAL
SAL-nº	SAX-nº	SANITARIO - ASISTENCIAL
SCL-nº	SCX-nº	SOCIO - CULTURAL
SRL-nº	SRX-nº	SERVICIOS URBANÍSTICOS
EX. / PR.		DOTACIÓN EXISTENTE / PROGRAMADA

CATÁLOGO ARQUITECTÓNICO	
	ELEMENTO CATALOGADO
	ÁMBITO CATALOGADO
	CONTORNO DE PROTECCIÓN
CATÁLOGO ARQUEOLÓXICO	
	ÁREA DE PROTECCIÓN INTEGRAL DO XAC. ARQUEOLÓXICO GRAO. II.1
	LÍMITE ÁREA DE CAUTELA DO XAC. ARQUEOLÓXICO GRAO. II.2

PLAN XERAL DE ORDENACIÓN MUNICIPAL

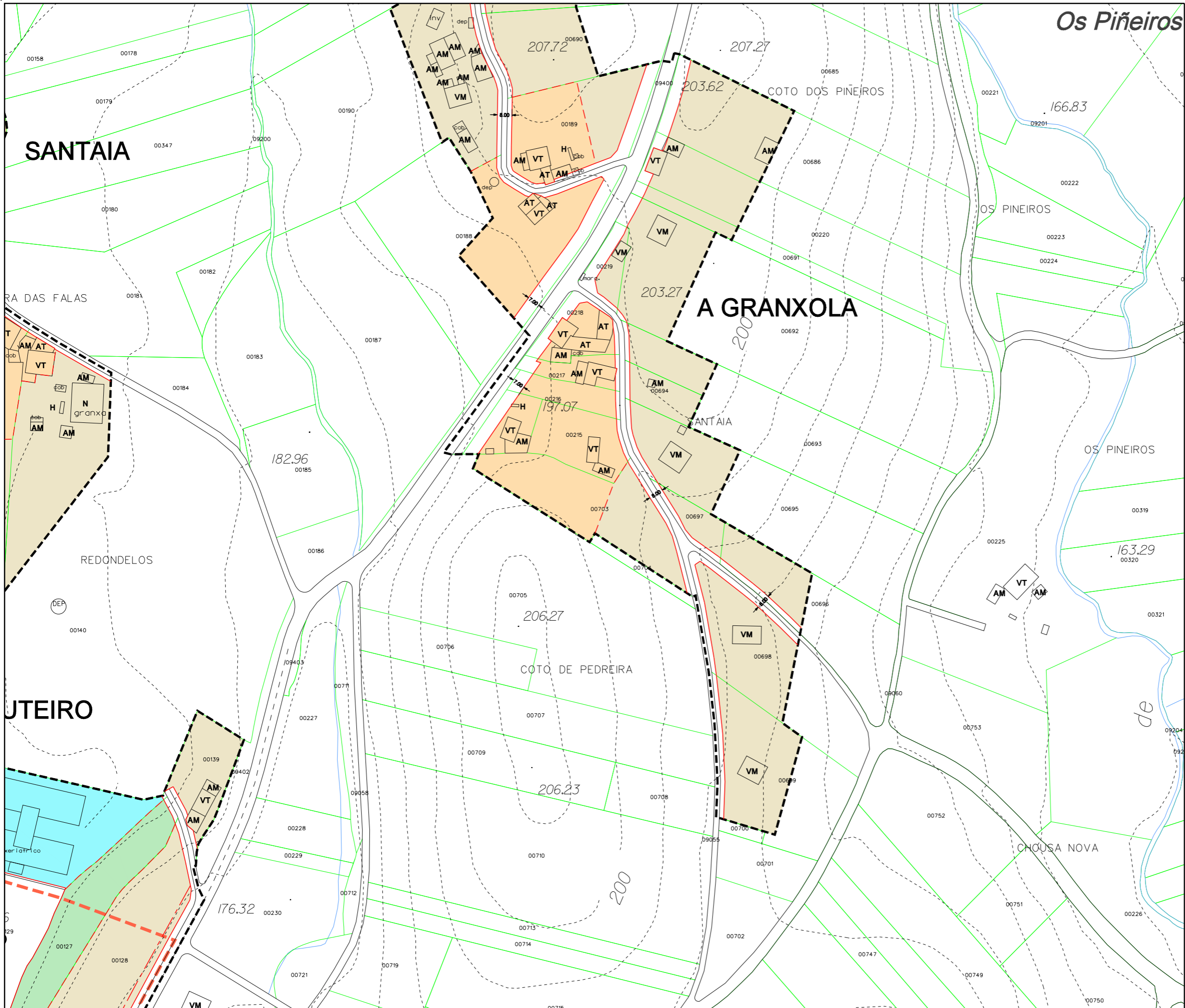
DOCUMENTO DE APROBACIÓN DEFINITIVA

ORDENACIÓN DOS NÚCLEOS RURAIS

Concello de Boquebón

O Equipo Redactor:

Estudio Técnico Galego, S.A.



Os Piñeiros

SANTAIA

A GRANXOLA

UTEIRO

Parroquia:	Data:
CODESO (SANTAIA)	XANEIRO 2015
Núcleo	Escala:
A GRANXOLA	1:2000
	Número:
	02.06 (b)

LENDA	
	LÍMITE DE NÚCLEO RURAL
	ALIÑACIÓN
	CAMBIO DE CUALIFICACIÓN
	LÍMITE DA EDIFICACIÓN
	ORDENANZA DE NÚCLEO HISTÓRICO TRADICIONAL
	ORDENANZA DE NÚCLEO COMÚN

DOTACIÓNS		
S. Local	S. Xeral	Tipo
ELL-nº	ELX-nº	ESPAZOS LIBRES
ZVL-nº	ZVX-nº	ZONAS VERDES
ADL-nº	ADX-nº	ADMINISTRATIVO
CEL-nº	CEX-nº	CEMITERIO
DPL-nº	DPX-nº	DEPORTIVO
DCL-nº	DCX-nº	DOCENTE
REL-nº	REX-nº	RELIXIOSO
RCL-nº	RCX-nº	CONXUNTO PARROQUIAL
SAL-nº	SAX-nº	SANITARIO - ASISTENCIAL
SCL-nº	SCX-nº	SOCIO - CULTURAL
SRL-nº	SRX-nº	SERVICIOS URBANÍSTICOS
EX. / PR.		DOTACIÓN EXISTENTE / PROGRAMADA

CATÁLOGO	
CATÁLOGO ARQUITECTÓNICO	
	ELEMENTO CATALOGADO
	ÁMBITO CATALOGADO
	CONTORNO DE PROTECCIÓN
CATÁLOGO ARQUEOLÓXICO	
	ÁREA DE PROTECCIÓN INTEGRAL DO XAC. ARQUEOLÓXICO GRAO. II.1
	LÍMITE ÁREA DE CAUTELA DO XAC. ARQUEOLÓXICO GRAO. II.2

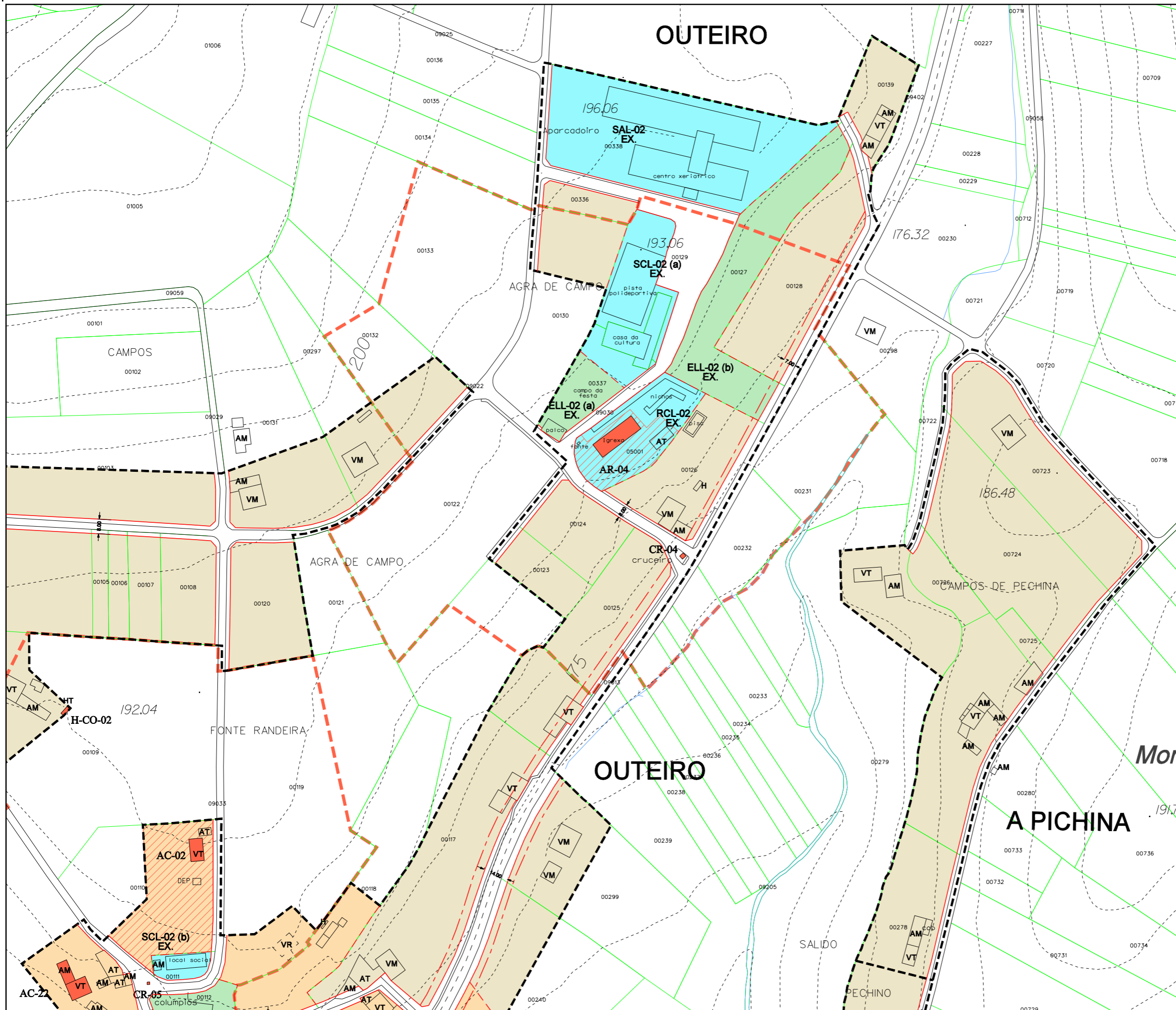
Concello de Baquebón

PLAN XERAL DE ORDENACIÓN MUNICIPAL
DOCUMENTO DE APROBACIÓN DEFINITIVA
ORDENACIÓN DOS NÚCLEOS RURAIS

O Equipo Redactor:

Estudio Técnico Galego, S.A.

Equipo Redactor



Parroquia:	CODESO (SANTAIA)	Data:	XANEIRO 2015
		Escala:	1:2000
Núcleo:	OUTEIRO	Número:	02.07 (a)

LEENDA	
	LÍMITE DE NÚCLEO RURAL
	ALIÑACIÓN
	CAMBIO DE CUALIFICACIÓN
	LÍMITE DA EDIFICACIÓN
	ORDENANZA DE NÚCLEO HISTÓRICO TRADICIONAL
	ORDENANZA DE NÚCLEO COMÚN

DOTACIÓNS		
S. Local	S. Xeral	Tipo
ELL-nº	ELX-nº	ESPAZOS LIBRES
ZVL-nº	ZVX-nº	ZONAS VERDES
ADL-nº	ADX-nº	ADMINISTRATIVO
CEL-nº	CEX-nº	CEMITERIO
DPL-nº	DPX-nº	DEPORTIVO
DCL-nº	DCX-nº	DOCENTE
REL-nº	REX-nº	RELIXIOSO
RCL-nº	RCX-nº	CONXUNTO PARROQUIAL
SAL-nº	SAX-nº	SANITARIO - ASISTENCIAL
SCL-nº	SCX-nº	SOCIO - CULTURAL
SRL-nº	SRX-nº	SERVICIOS URBANÍSTICOS
EX. / PR.		DOTACIÓNS EXISTENTE / PROGRAMADA

CATÁLOGO	
CATÁLOGO ARQUITECTÓNICO	
	ELEMENTO CATALOGADO
	ÁMBITO CATALOGADO
	CONTORNO DE PROTECCIÓN
CATÁLOGO ARQUEOLÓXICO	
	ÁREA DE PROTECCIÓN INTEGRAL DO XAC. ARQUEOLÓXICO GRAO. II.1
	LÍMITE ÁREA DE CAUTELA DO XAC. ARQUEOLÓXICO GRAO. II.2

PLAN XERAL DE ORDENACIÓN MUNICIPAL

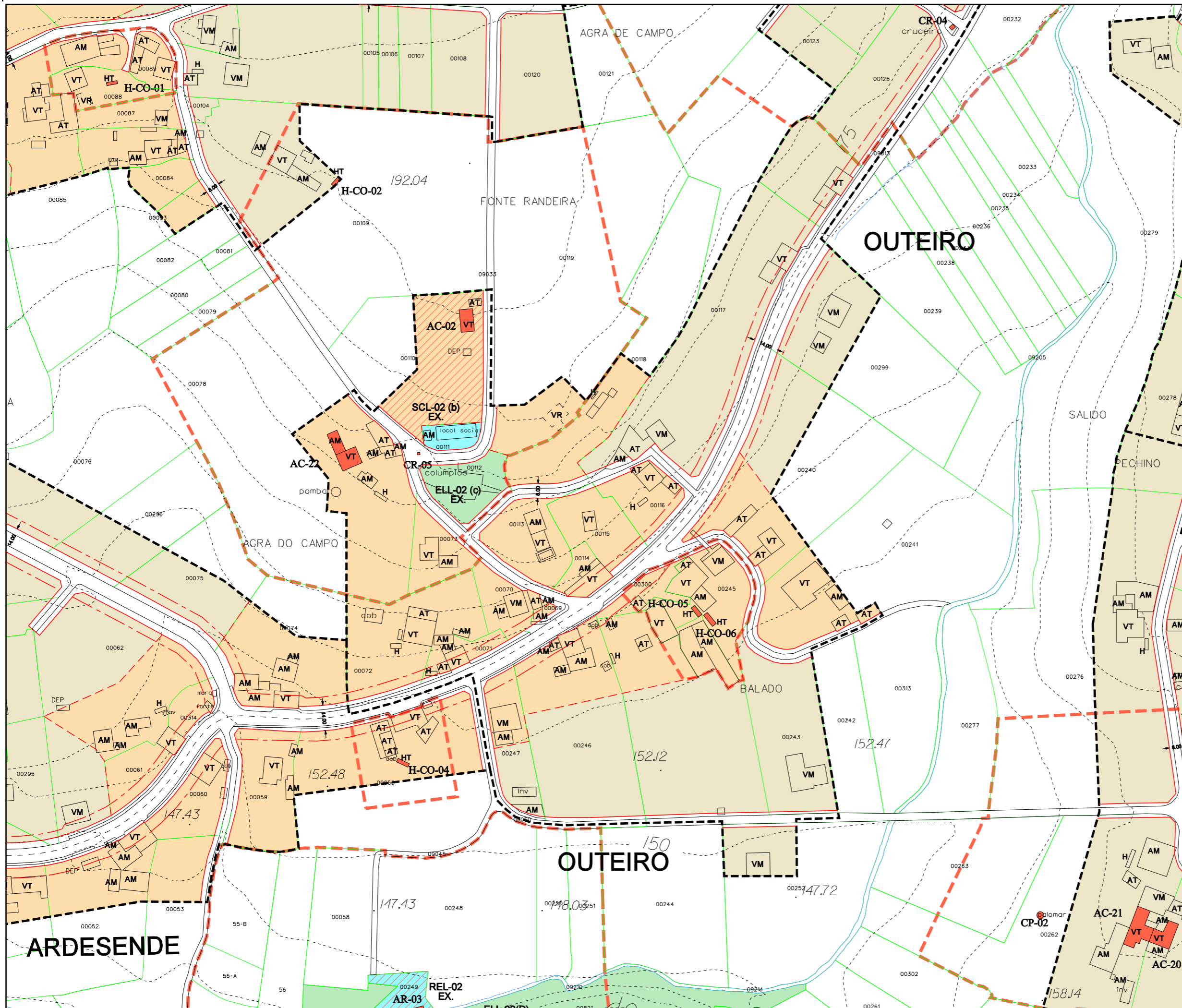
DOCUMENTO DE APROBACIÓN DEFINITIVA

ORDENACIÓN DOS NÚCLEOS RURAIS

Concello de Boquebón

O Equipo Redactor:

Estudo Técnico
 Colégio, S.A.



Parroquia:	Data:
CODESO (SANTAIA)	XANEIRO 2015
Núcleo:	Escala:
OUTEIRO	1:2000
	Número:
	02.07 (b)

LENDA	
	LÍMITE DE NÚCLEO RURAL
	ALIÑACIÓN
	CAMBIO DE CUALIFICACIÓN
	LÍMITE DA EDIFICACIÓN
	ORDENANZA DE NÚCLEO HISTÓRICO TRADICIONAL
	ORDENANZA DE NÚCLEO COMÚN

DOTACIÓNS		
S. Local	S. Xeral	Tipo
ELL-nº	ELX-nº	ESPAZOS LIBRES
ZVL-nº	ZVX-nº	ZONAS VERDES
ADL-nº	ADX-nº	ADMINISTRATIVO
CEL-nº	CEX-nº	CEMITERIO
DPL-nº	DPX-nº	DEPORTIVO
DCL-nº	DCX-nº	DOCENTE
REL-nº	REX-nº	RELIXIOSO
RCL-nº	RCX-nº	CONXUNTO PARROQUIAL
SAL-nº	SAX-nº	SANITARIO - ASISTENCIAL
SCL-nº	SCX-nº	SOCIO - CULTURAL
SRL-nº	SRX-nº	SERVICIOS URBANÍSTICOS
EX. / PR.		DOTACIÓN EXISTENTE / PROGRAMADA

CATÁLOGO ARQUITECTÓNICO	
	ELEMENTO CATALOGADO
	ÁMBITO CATALOGADO
	CONTORNO DE PROTECCIÓN

CATÁLOGO ARQUEOLÓXICO	
	ÁREA DE PROTECCIÓN INTEGRAL DO XAC. ARQUEOLÓXICO GRAO. II.1
	LÍMITE ÁREA DE CAUTELA DO XAC. ARQUEOLÓXICO GRAO. II.2

PLAN XERAL DE ORDENACIÓN MUNICIPAL

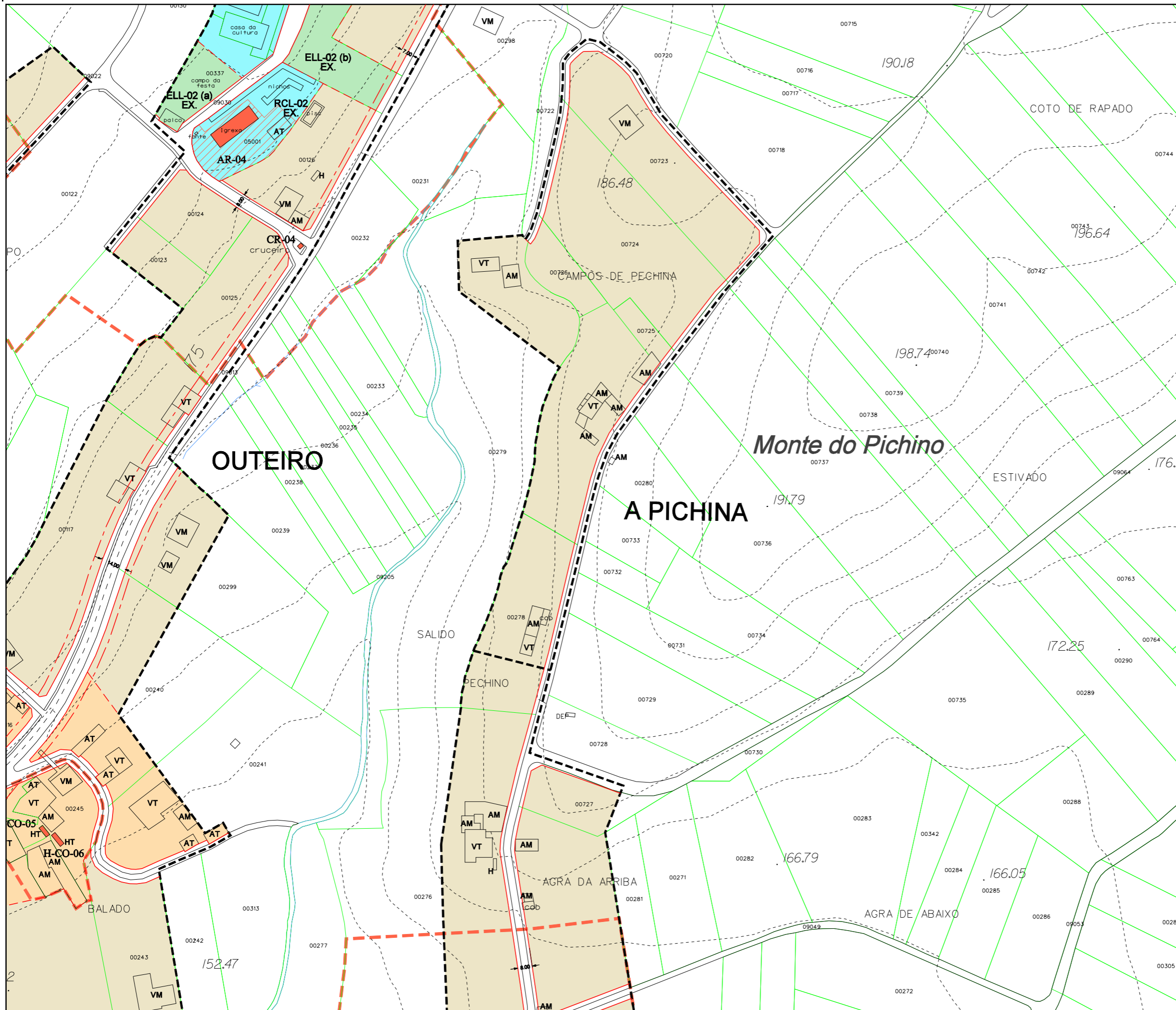
DOCUMENTO DE APROBACIÓN DEFINITIVA

ORDENACIÓN DOS NÚCLEOS RURAIS

Concello de Boquebón

O Equipo Redactor:

Estudo Técnico
 Colégio, S.A.



Parroquia:	CODESO (SANTAIA)	Data:	XANEIRO 2015
Núcleo:	A PICHINA	Escala:	1:2000
		Número:	02.08

LENDA	
	LÍMITE DE NÚCLEO RURAL
	ALIÑACIÓN
	CAMBIO DE CUALIFICACIÓN
	LÍMITE DA EDIFICACIÓN
	ORDENANZA DE NÚCLEO HISTÓRICO TRADICIONAL
	ORDENANZA DE NÚCLEO COMÚN

DOTACIÓNS		
S. Local	S. Xeral	Tipo
ELL-nº	ELX-nº	ESPAZOS LIBRES
ZVL-nº	ZVX-nº	ZONAS VERDES
ADL-nº	ADX-nº	ADMINISTRATIVO
CEL-nº	CEX-nº	CEMITERIO
DPL-nº	DPX-nº	DEPORTIVO
DCL-nº	DCX-nº	DOCENTE
REL-nº	REX-nº	RELIXIOSO
RCL-nº	RCX-nº	CONXUNTO PARROQUIAL
SAL-nº	SAX-nº	SANITARIO - ASISTENCIAL
SCL-nº	SCX-nº	SOCIO - CULTURAL
SRL-nº	SRX-nº	SERVICIOS URBANÍSTICOS
EX. / PR.		DOTACIÓN EXISTENTE / PROGRAMADA

CATÁLOGO	
CATÁLOGO ARQUITECTÓNICO	
	ELEMENTO CATALOGADO
	ÁMBITO CATALOGADO
	CONTORNO DE PROTECCIÓN
CATÁLOGO ARQUEOLÓXICO	
	ÁREA DE PROTECCIÓN INTEGRAL DO XAC. ARQUEOLÓXICO GRAO. II.1
	LÍMITE ÁREA DE CAUTELA DO XAC. ARQUEOLÓXICO GRAO. II.2

PLAN XERAL DE ORDENACIÓN MUNICIPAL

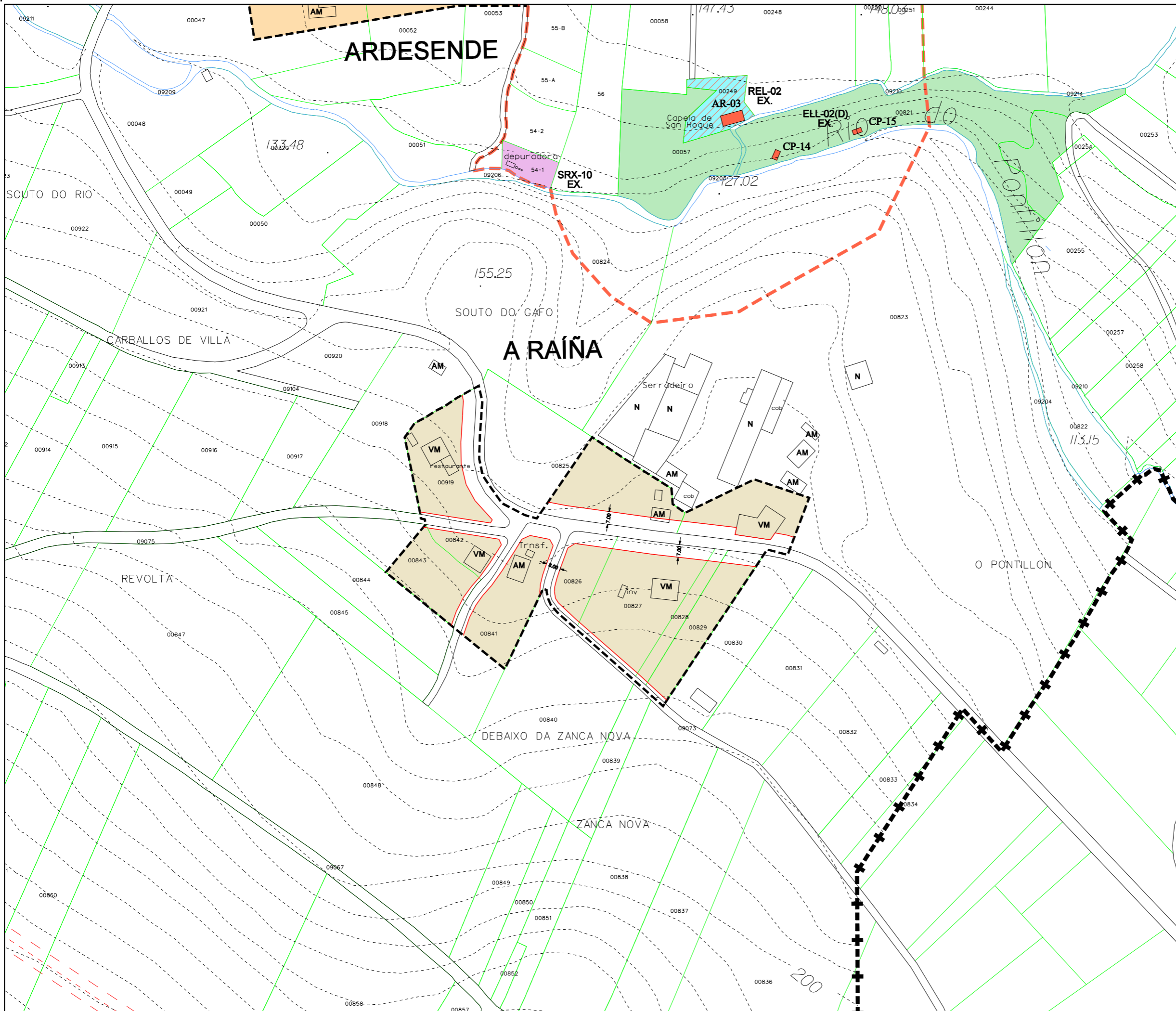
DOCUMENTO DE APROBACIÓN DEFINITIVA

ORDENACIÓN DOS NÚCLEOS RURAIS

Concello de Boquebón

O Equipo Redactor:

Estudio Técnico Galego, S.A.



Parroquia:	Data:
CODESO (SANTAIA)	XANEIRO 2015
Núcleo	Escala:
A RAIÑA	1:2000
	Número:
	02.09

LENDA	
	LÍMITE DE NÚCLEO RURAL
	ALIÑACIÓN
	CAMBIO DE CUALIFICACIÓN
	LÍMITE DA EDIFICACIÓN
	ORDENANZA DE NÚCLEO HISTÓRICO TRADICIONAL
	ORDENANZA DE NÚCLEO COMÚN

DOTACIÓNS		
S. Local	S. Xeral	Tipo
ELL-nº	ELX-nº	ESPAZOS LIBRES
ZVL-nº	ZVX-nº	ZONAS VERDES
ADL-nº	ADX-nº	ADMINISTRATIVO
CEL-nº	CEX-nº	CEMITERIO
DPL-nº	DPX-nº	DEPORTIVO
DCL-nº	DCX-nº	DOCENTE
REL-nº	REX-nº	RELIXIOSO
RCL-nº	RCX-nº	CONXUNTO PARROQUIAL
SAL-nº	SAX-nº	SANITARIO - ASISTENCIAL
SCL-nº	SCX-nº	SOCIO - CULTURAL
SRL-nº	SRX-nº	SERVICIOS URBANÍSTICOS
EX. / PR.		DOTACIÓNS EXISTENTE / PROGRAMADA

CATÁLOGO	
CATÁLOGO ARQUITECTÓNICO	
	ELEMENTO CATALOGADO
	ÁMBITO CATALOGADO
	CONTORNO DE PROTECCIÓN
CATÁLOGO ARQUEOLÓXICO	
	ÁREA DE PROTECCIÓN INTEGRAL DO XAC. ARQUEOLÓXICO GRAO. II.1
	LÍMITE ÁREA DE CAUTELA DO XAC. ARQUEOLÓXICO GRAO. II.2



PLAN XERAL DE ORDENACIÓN MUNICIPAL
DOCUMENTO DE APROBACIÓN DEFINITIVA
ORDENACIÓN DOS NÚCLEOS RURAIS

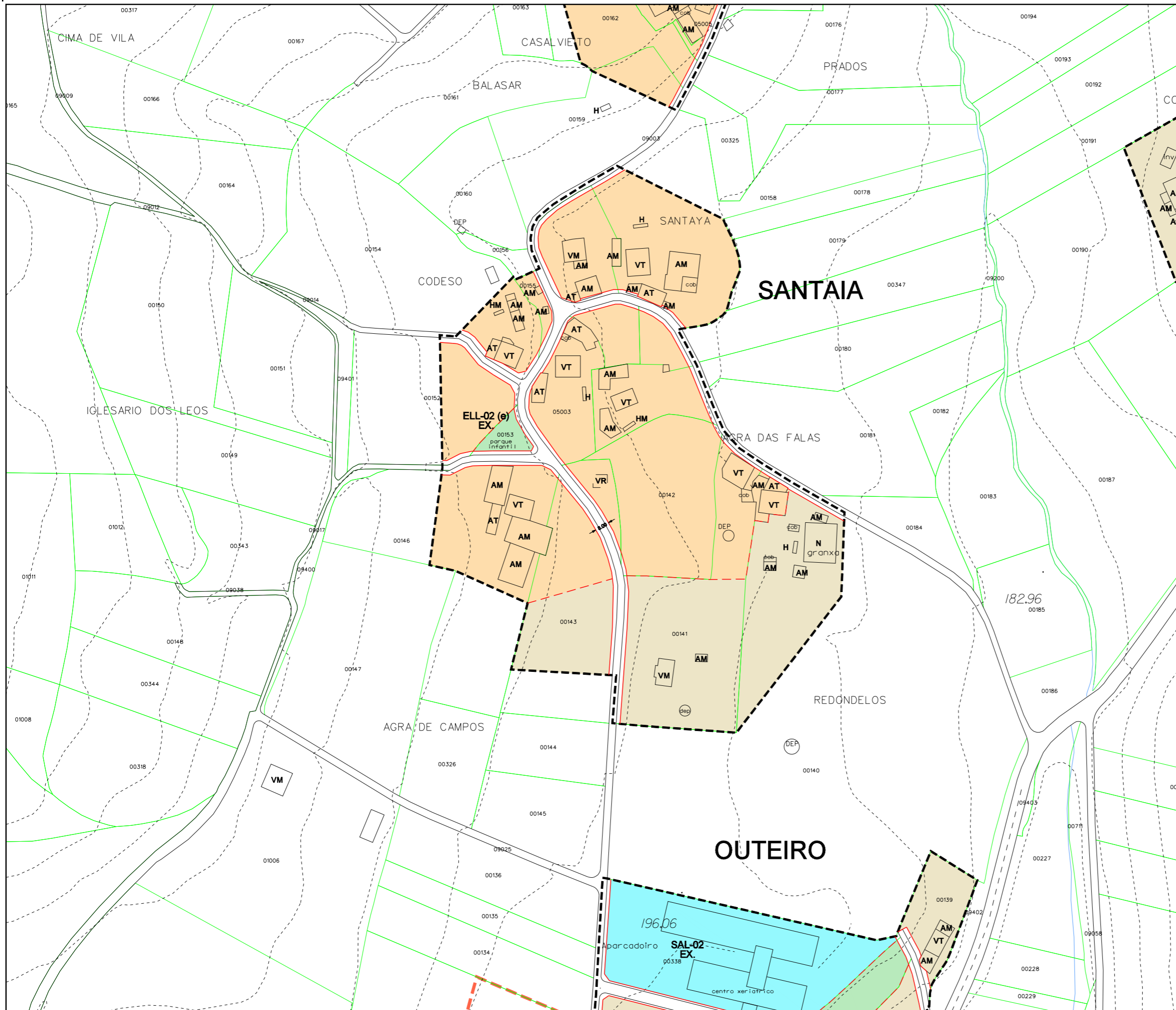
Concello de Boquebón

O Equipo Redactor:



Estudo Técnico Collega, S.A.





Parroquia:	DATA:
CODESO (SANTAIA)	XANEIRO 2015
Núcleo:	Escala:
SANTAIA	1:2000
	Número:
	02.10

LEENDA	
	LÍMITE DE NÚCLEO RURAL
	ALIÑACIÓN
	CAMBIO DE CUALIFICACIÓN
	LÍMITE DA EDIFICACIÓN
	ORDENANZA DE NÚCLEO HISTÓRICO TRADICIONAL
	ORDENANZA DE NÚCLEO COMÚN

DOTACIÓNS		
S. Local	S. Xeral	Tipo
ELL-nº	ELX-nº	ESPAZOS LIBRES
ZVL-nº	ZVX-nº	ZONAS VERDES
ADL-nº	ADX-nº	ADMINISTRATIVO
CEL-nº	CEX-nº	CEMITERIO
DPL-nº	DPX-nº	DEPORTIVO
DCL-nº	DCX-nº	DOCENTE
REL-nº	REX-nº	RELIXIOSO
RCL-nº	RCX-nº	CONXUNTO PARROQUIAL
SAL-nº	SAX-nº	SANITARIO - ASISTENCIAL
SCL-nº	SCX-nº	SOCIO - CULTURAL
SRL-nº	SRX-nº	SERVICIOS URBANÍSTICOS
EX. / PR.		DOTACIÓN EXISTENTE / PROGRAMADA

CATÁLOGO ARQUITECTÓNICO	
	ELEMENTO CATALOGADO
	ÁMBITO CATALOGADO
	CONTORNO DE PROTECCIÓN
CATÁLOGO ARQUEOLÓXICO	
	ÁREA DE PROTECCIÓN INTEGRAL DO XAC. ARQUEOLÓXICO GRAO. II.1
	LÍMITE ÁREA DE CAUTELA DO XAC. ARQUEOLÓXICO GRAO. II.2

PLAN XERAL DE ORDENACIÓN MUNICIPAL

DOCUMENTO DE APROBACIÓN DEFINITIVA

ORDENACIÓN DOS NÚCLEOS RURAIS

Concello de Boquebón

O Equipo Redactor:

Estudio Técnico Galego, S.A.